



**REPUBLIKA HRVATSKA**  
**Splitsko-dalmatinska županija**  
**Upravni odjel za graditeljstvo i prostorno uređenje**  
**Ispostava Supetar**

KLASA: UP/I-350-05/15-01/000005  
URBROJ: 2181/1-11-00-07/04-15-0004  
Supetar, 08.09.2015.

Republika Hrvatska  
530 - MPPI

Primijeno	14.9.2015.	
Klasifikacijska oznaka	Org. ied.	
342-22/15-02/184	03-1	
Urudžbeni broj	Pril.	Vrij.
15-15-6	0	0,00



Splitsko-dalmatinska županija, Upravni odjel za graditeljstvo i prostorno uređenje, Ispostava Supetar, nadležno na temelju članka 116. stavak 2. i članka 192. Zakona o prostornom uređenju („Narodne novine“ broj 153/13.) i članka 6. Uredbe o određivanju građevina, drugih zahvata u prostoru i površina državnog i područnog (regionalnog) značaja („Narodne novine“ broj 37/13.), povodom zahtjeva SARDINA d.o.o. Postira, Ratac 1, OIB: 91062886911, za izdavanje lokacijske dozvole, izdaje

## LOKACIJSKU DOZVOLU

I. Lokacijska dozvola se izdaje za planirani zahvat u prostoru:

- ribogojilište u akvatoriju Vela Grška k.o. Nerežišća otok Brač, gospodarske namjene, djelatnosti akvakulture, marikulture i uzgajališta, kapaciteta do 900 tona/godišnje velike plave ribe ( tuna ),

na pomorskom dobru u površini od 119.600 m<sup>2</sup>, omeđenom koordinatnim lomnim točkama koncesije A, B, C, D : elipsoidne koordinate u Bessel 1841 točka **A** (  $\Phi$  43°17' 17,63" N –  $\lambda$  16° 28' 59,32" E ), točka **B** (  $\Phi$  43°17' 23,40" N –  $\lambda$  16° 29' 07,72" E ), točka **C** (  $\Phi$  43°17' 12,54" N –  $\lambda$  16° 29' 21,70" E ) i točka **D** (  $\Phi$  43°17' 06,77" N –  $\lambda$  16° 29' 13,30" E ) i pravokutnim koordinatama u HTRS-u točka **A** ( Y 498 240.35 – X 4 794 270.00 ), točka **B** ( Y 498 429.80- X 4 794 448.06 ), točka **C** ( Y 498 744.84 - X 4 794 112.87 ) i točka **D** ( Y 498 555.39- X 4 793 934.81 ), na dijelu mora izvan ZOP-a od 300 metara od otoka Brača, na području Općine Nerežišća u Splitsko-dalmatinskoj županiji.

Lokacijski uvjeti definirani su u Idejnom projektu koji je sastavni dio lokacijske dozvole.

Idejni projekt se sastoji od:

1. Idejni projekt, ribogojilište 900 tona, oznake TD: 12/14-A iz lipnja 2015. godine, izrađen od ovlaštenog arhitekta Bojan Jurić, dipl. ing. arh., broj ovlaštenja A 2953, tvrtke VELCON PROJEKT d.o.o. Split, Put Firula 45, OIB: 56426320548.

II. Na predmetni Idejni projekt izdani su posebni uvjeti koji su sastavni dio lokacijske dozvole:

1. Ministarstvo kulture, Uprava za zaštitu kulturne baštine, Konzervatorski odjel u Splitu - Posebni uvjeti, KLASA: 612-08/15-23/4028, URBROJ: 532-04-02-15/14-15-2, od 2.7. 2015. godine,
2. Ministarstvo zdravlja, Uprava za sanitarnu inspekciju – Sanitarno-tehnički i higijenski uvjeti, KLASA: 540-02/14-03/4649, URBROJ: 534-09-2-1-6-11/1-14-2, od 20.10. 2014. godine,

3. Ministarstvo pomorstva, prometa i infrastrukture, Uprava pomorske i unutarnje plovidbe, brodarstva, luka i pomorskog dobra - Posebni uvjeti, KLASA: 342-22/15-02/184 , URBROJ: 530-03-1-15-4, od 20.07. 2015. godine,
4. Ministarstvo poljoprivrede, Uprava ribarstva - Posebni uvjeti, KLASA: 324-01/15-01/1761 , URBROJ: 525-13/0336-15-2, od 02.07. 2015. godine,
5. Ministarstvo zaštite okoliša i prirode, Uprava za zaštitu prirode - Očitovanje, KLASA: 612-07/15-63/293, URBROJ: 517-07-2-2-15-2, od 28.07. 2015. godine,
6. Ministarstvo zaštite okoliša i prirode, Prethodna ocjena prihvatljivosti za ekološku mrežu - Rješenje, KLASA: UP/I-612-07/14-60/107, URBROJ: 517-07-1-1-2-14-5, od 21.11. 2014. godine,
7. Ministarstvo obrane, Uprava za materijalne resurse, Sektor za nekretnine, graditeljstvo i zaštitu okoliša, Služba za graditeljstvo i zaštitu okoliša - Posebni uvjeti gradnje, KLASA: 350-05/15-01/109, URBROJ: 512M3-020201-15-3 od 02.09.2015.godine,
8. HEP Operator distribucijskog sustava d.o.o., Pogon Brač – posebni uvjeti broj:401309-150162-0013, od 13.07. 2015. godine,
9. Ministarstvo pomorstva, prometa i infrastrukture, Uprava sigurnosti plovidbe, Lučke kapetanije, Lučka kapetanija Split, - Posebni uvjeti, KLASA: 342-22/14-02/100, URBROJ: 530-04-4-06-2-14-2 od 31.listopada 2014.godine.
10. Ministarstvo zaštite okoliša i prirode, Zagreb, Radnička cesta 80, mjere zaštite okoliša - Rješenje, KLASA: UP/I-351-03/14-02/153, URBROJ: 517-06-2-1-1-15-14, od 10.07. 2015. Godine.

## - PRILOZI

### - **Sastavni dio ove lokacijske dozvole čine :**

- grafički prilog – preslik topografske karte u mj. 1:25000,
- grafički prilog – preslik ortofoto karte u mj. 1:10000,
- grafički prilog – preslik hrvatske osnovne karte(HOK) u mj. 1:10000,
- preslik grafičkog dijela Izmjena i dopuna Prostornog plana Splitsko dalmatinske županije („Službeni glasnik Splitsko dalmatinske županije“ br. 1/03, 8/04, 5/05, 5/06, 13/07 i 9/13),
- preslik grafičkog dijela Izmjene i dopune prostornog plana uređenja općine Nerežišća ( sl. gl. općine Nerežišća br: 4/07, 3/11).

III. Na temelju ove pravomoćne lokacijske dozvole može se započeti sa provođenjem zahvata u prostoru.

IV. Ova lokacijska dozvola važi dvije godine od dana njene pravomoćnosti. U tom roku potrebno je podnijeti zahtjev za izdavanje ugovora o koncesiji.

V. Važenje lokacijske dozvole produžuje se na zahtjev podnositelja zahtjeva za još dvije godine ako se nisu promijenili uvjeti utvrđeni u skladu s odredbama Zakona o prostornom uređenju, te drugi uvjeti u skladu s kojima je lokacijska dozvola izdana.

## **Obrazloženje**

Podnositelj zahtjeva SARDINA d.o.o. Postira, Ratac 1, OIB: 91062886911, zatražila je podneskom zaprimljenim dana 27.07. 2015. godine, u Ministarstvu graditeljstva i prostornog uređenja, Uprava za dozvole državnog značaja, Sektor lokacijskih dozvola i investicija, izdavanje lokacijske dozvole, za zahvat u prostoru:

- ribogojilište u akvatoriju Vela Grška k.o. Nerežišća otok Brač, gospodarske namjene, djelatnosti akvakulture, marikulture i uzgajališta, kapaciteta do 900 tona/godišnje velike plave ribe ( tuna ),

na pomorskom dobru u površini od 119.600 m<sup>2</sup>, omeđenom koordinatnim lomnim točkama

koncesije A, B, C, D : elipsoidne koordinate u Bessel 1841 točka **A** (  $\Phi$  43°17' 17,63" N –  $\lambda$  16° 28' 59,32" E ), točka **B** (  $\Phi$  43°17' 23,40" N –  $\lambda$  16° 29' 07,72" E ), točka **C** (  $\Phi$  43°17' 12,54" N –  $\lambda$  16° 29' 21,70" E ) i točka **D** (  $\Phi$  43°17' 06,77" N –  $\lambda$  16° 29' 13,30" E ) i pravokutnim koordinatama u HTRS-u točka **A** ( Y 498 240.35 – X 4 794 270.00 ), točka **B** ( Y 498 429.80- X 4 794 448.06 ), točka **C** ( Y 498 744.84 - X 4 794 112.87 ) i točka **D** ( Y 498 555.39- X 4 793 934.81 ), na dijelu mora izvan ZOP-a od 300 metara od otoka Brača, na području Općine Nerežišća u Splitsko-dalmatinskoj županiji, iz izreke ove dozvole.

Uz zahtjev i tijekom postupka je priloženo:

1. Tri primjerka Idejnog projekta iz točke I. izreke lokacijske dozvole,
2. Posebni uvjeti iz točke II. izreke ove dozvole,
3. Izjava projektanta Bojan Jurić, dipl. ing. arh., broj ovlaštenja A 2953, tvrtke VELCON PROJEKT d.o.o. Split, Put Firula 45, OIB: 56426320548, iz lipnja 2015. godine, priložena uz zahtjev, da je isti izrađen u skladu sa važećim prostornim planovima,
4. Odluka o ovlaštenju za zastupanje u postupku izdavanja lokacijske dozvole, Ministarstvo pomorstva, prometa i infrastrukture, Zagreb, Prisavlje 14, KLASA: 324-22/15-02/184, URBROJ: 530-03-01-15-3 od 08. srpnja 2015. godine.
5. Odluka o prijenosu nadležnosti za izdavanje lokacijske dozvole izdata od strane Ministarstva graditeljstva i prostornog uređenja, Uprava za dozvole državnog značaja, Sektor lokacijskih dozvola i investicija, Zagreb, KLASA: UP/I-350-05/15-01/000109, URBROJ: 531-06-1-2-15-0002 od 28.07.2015. godine.

Zahtjev je osnovan.

Povodom zahtjeva imenovanog podnositelja proveden je postupak u kojem je utvrđeno slijedeće:

1. Da su uz zahtjev priloženi svi propisani dokumenti iz članka 127. stavak 2. Zakona o prostornom uređenju.
2. Da su utvrđeni svi posebni uvjeti iz točke II. izreke ove dozvole.
3. Da je Idejni projekt iz točke I. izreke ove dozvole, izrađen u skladu sa slijedećim prostornim planovima:
  - Izmjena i dopuna Prostornog plana Splitsko dalmatinske županije („Službeni glasnik Splitsko dalmatinske županije“ br. 1/03, 8/04, 5/05, 5/06, 13/07 i 9/13),
  - Izmjene i dopune prostornog plana uređenja općine Nerežišća ( sl. gl. općine Nerežišća br: 4/07, 3/11).
4. Da za predmetni zahvat u prostoru nije potrebno provesti postupak Glavne ocjene prihvatljivosti za ekološku mrežu odnosno isti je prihvatljiv za ekološku mrežu što je navedeno u Rješenju Ministarstva zaštite okoliša i prirode KLASA: UP/I-612-07/14-60/107, URBROJ: 517-07-1-1-2-14-5 od 21.11. 2014. godine.
5. Obzirom da se zahvat u prostoru odvija u akvatoriju odnosno pomorskom dobru koji je od interesa za Republiku Hrvatsku kojim gospodari Ministarstvo pomorstva, prometa i infrastrukture, Zagreb, Prisavlje 14, a koja je gore navedenom odlukom ovlasila podnositelja zahtjeva da u njeno ime ishodi predmetnu dozvolu na traženoj lokaciji ovaj ured istu kao stranku nije opetovano uključivalo jer je ista sa zahvatom upoznata.

Sukladno ovako provedenom postupku, ispunjeni su uvjeti za provedbu članka 146. Zakona o prostornom uređenju, te je zahtjevu valjalo udovoljiti i donijeti odluku kao u izreci ove lokacijske dozvole.

#### **UPUTA O PRAVNOM LIJEKU:**

Ova lokacijska dozvola je izvršna u upravnom postupku i protiv njega se ne može izjaviti žalba, ali se može pokrenuti upravni spor pred Upravnim sudom u Splitu. Upravni spor


se pokreće u roku od 30 dana od dostave ovog rješenja. Tužba se navedenom sudu predaje neposredno u pisanom obliku ili usmeno na zapisnik ili se šalje poštom.

Upravna pristojba na zahtjev i za izdavanje rješenja plaćena je u iznosu 70,00 kuna državnim biljezima emisije Republike Hrvatske, koji su zalijepljeni na podnesku i poništeni pečatom ovog tijela prema Tarifnom broju 1. i 2. Zakona o upravnim pristojbama („Narodne novine“ broj 8/96., 77/96., 95/97., 131/97., 68/98., 66/99., 145/99., 30/00., 116/00., 163/03., 17/04., 110/04., 141/04., 150/05., 153/05., 129/06., 117/07., 25/08., 60/08., 20/10., 69/10., 126/11., 112/12., 19/13., 80/13., 40/14., 69/14., 87/14 i 94/14.).

Odluka o ovlaštenju za zastupanje u postupku izdavanja lokacijske dozvole, Ministarstvo pomorstva, prometa i infrastrukture, Zagreb, Prisavlje 14, KLASA: 324-22/15-02/184, URBROJ: 530-03-01-15-3 od 08. srpnja 2015. godine, predmetni opunomoćenik ovlašten da u ime Ministarstvo pomorstva, prometa i infrastrukture kao davatelja koncesije, ishodi lokacijsku dozvolu, uz uvjet da troškove ishoda lokacijske dozvole snosi društvo Sardina d.o.o. to je temeljem članka 1. stavak 1. točka 4. Uredbe o izmjenama tarife upravnih pristojbi Zakona o upravnim pristojbama („Narodne novine“, br. 40/14) naplaćena je pristojba u iznosu od 25.000,00 kn.


REFERENT

Franci Šeparović, građ. tehnički crtač



VODITELJICA/PODODSJEKA

Snežana Brajić, dipl. pravnik



DOSTAVITI:

1. SARDINA d.o.o. , 21410 Postira, Ratac 1, (sa idejnim projektom).
2. Ministarstvo graditeljstva i prostornog uređenja  
Uprava za dozvole državnog značaja  
Sektor lokacijskih dozvola i investicija,  
HR-10000 Zagreb, Ul. Republike Austrije 20, (sa idejnim projektom).
3. Ministarstvo pomorstva, prometa i infrastrukture, Zagreb, Prisavlje 14.
4. Oglasna ploča ispostave 8 dana.
5. U spis, ovdje (sa idejnim projektom).



REPUBLIKA HRVATSKA  
MINISTARSTVO KULTURE



Uprava za zaštitu kulturne baštine  
Konzervatorski odjel u Splitu  
Klasa: 62-02/15-23/4028  
Urbroj: 532-04-02-15/14-15-2  
Split, 2. srpnja 2015. godine

Sardina d.o.o.  
Ulica Ratac 1  
Postira

Predmet: posebni uvjeti za zahvat u prostoru „Naprave za uzgoj tuna na lokaciji Vela Garška“

Na temelju članka 60. u svezi s člankom 6. stavkom 1. točka 9. Zakona o zaštiti i očuvanju kulturnih dobara („Narodne novine“ 69/99 i dr.), a povodom zahtjeva Sardina d.o.o. iz Postira, za izdavanjem posebnih uvjeta za zahvat u prostoru „Naprave za uzgoj tuna na lokaciji Vela Garška“ u općini Nerežišća, prema projektu br. T.D. 12/14-A iz lipnja 2015, daju se posebni uvjeti kako slijedi:

1. Temeljem članka 45. Zakona o zaštiti i očuvanju kulturnih dobara, ukoliko se prilikom radova na predmetnom području otkriju ostaci koji ukazuju na postojanje arheološkog lokaliteta, sve radove potrebno je odmah obustaviti, te o istome odmah obavijestiti Konzervatorski odjel u Splitu.

Sastavio:

Saša Denegri, dipl.arheolog

Pročelnik:

Dr. sc. Radoslav Bužančić

Dostaviti:

1. Naslovu
2. Pismohrana



**REPUBLIKA HRVATSKA**  
**MINISTARSTVO ZDRAVLJA**  
**UPRAVA ZA SANITARNU INSPEKCIJU**  
**Sektor županijske sanitarne inspekcije i pravne podrške**  
**Služba županijske sanitarne inspekcije**  
**PJ- Odjel za južnu Dalmaciju**  
**Ispostava Brač**

KLASA: 540-02/14-03/4649  
UR.BROJ: 534-09-2-1-6-11/1-14-2  
Supetar, 20. listopada 2014.

Sanitarni inspektor Službe županijske sanitarne inspekcije, PJ- Odjela za južnu Dalmaciju, Ispostave Brač, Ministarstva zdravlja, u postupku utvrđivanja posebnih uvjeta za zahvat postavljanja naprava za uzgoj tune u morskome prostoru obalnog mora između uvala Grška Vela i Grška Mala u dijelu mora k.o. Nerežišća, investitoru "Sardina" d.o.o. Postira, Ratac 1, (OIB: 91062886911) na temelju članka 13. Zakona o sanitarnoj inspekciji („Narodne Novine RH“ br. 113/08 i 88/10), u svezi s člankom 106. st. 1. Zakona o prostornom uređenju i gradnji („Narodne Novine RH“ br. 76/07, 38/09, 55/11, 90/11 i 50/12), utvrđuje slijedeće

**SANITARNO-TEHNIČKE I HIGIJENSKJE UVJETE**

IZDAJU SE SANITARNO-TEHNIČKI I HIGIJENSKI UVJETI ZA ZA ZAHVAT POSTAVLJANJA NAPRAVA ZA UZGOJ TUNE u morskome prostoru obalnog mora između uvala Grška Vela i Grška Mala u dijelu mora k.o. Nerežišća, investitoru "Sardina" d.o.o. Postira, Ratac 1, (OIB: 91062886911), uz poštovanje slijedećih uvjeta:

- sve gore navedeno izvesti u skladu s priloženim idejnim projektom i situacijom terena, elaborat izrađen od VELCON PROJEKT d.o.o. iz Splita, Put Firula 45, broj T.D. 12/14-A od rujna 2014.;
- osigurati monitoring kontrole kvalitete morske vode u okolišu naprava a putem ovlaštenog laboratorija za praćenje kvalitete i zdravstvene ispravnosti obalnog mora.

Taksa od 70,00 KN, naplaćena i poništena na zahtjevu prema članku 6. Zakona o upravnim pristojbama („Narodne Novine RH“ br. 8/96, 77/96, 131/97, 76/07, 66/99, 145/99, 30/00, 116/00, 163/03, 17/04 i 110/04).



SANITARNI INSPEKTOR  
Tonco Marinković, san. ing.

OST  
1

DOSTAVITI:

- 1 "Sardina" d.o.o., Postira, Ratac 1
- 2 Sanitarna inspekcija, ovdje,
- 3 Pismohrana, ovdje.



REPUBLIKA HRVATSKA

**MINISTARSTVO POMORSTVA,  
PROMETA I INFRASTRUKTURE**

Uprava pomorske i unutarnje plovidbe,  
brodarstva, luka i pomorskog dobra  
10000 Zagreb, Prisavlje 14

KLASA: 342-22/15-02/184

URBROJ: 530-03-1-15-4

ZAGREB, 20. SRPNJA 2015. GODINE

**SARDINA D.D.**

**Ulica Ratac 1**

**21410 Postira**

**Predmet: Izdavanje posebnih uvjeta u postupku ishođenja lokacijske dozvole za zahvat u prostoru: Naprave za uzgoj tuna na lokaciji Vela Grška, k.o. Nerežišća**

**- očitovanje, daje se**

Uprava pomorske i unutarnje plovidbe, brodarstva, luka i pomorskog dobra zaprimila je 08. srpnja 2015. godine vaš dopis broj: 1114 kojim od ovog Ministarstva, sukladno odredbama Zakona o prostornom uređenju („Narodne novine“ br. 153/13), tražite izdavanje posebnih uvjeta za zahvat u prostoru: Naprave za uzgoj tuna na lokaciji Vela Grška, k.o. Nerežišća koji se nalazi u Općini Nerežišća na otoku Braču u Splitsko-dalmatinskoj županiji. Uz zahtjev je priložen Opis i prikaz zahvata u prostoru, br. projekta T.D. 12/14-A, iz lipnja 2015. godine, izrađen po tvrtki „VELCON PROJEKT“ d.o.o. iz Splita, glavni projektant Bojan Jurić, dipl. ing. arh.

Uvidom u dostavljenu dokumentaciju utvrđeno je da se zahvat planira na području pomorskog dobra za čije gospodarsko korištenje je nužno ishođenje koncesije na temelju provedenog javnog prikupljanja ponuda, a prema odredbama Zakona o pomorskom dobru i morskim lukama („Narodne novine“ br. 158/03, 100/04, 141/06, 38/09, 123/11) i Uredbe o postupku davanja koncesije na pomorskom dobru („Narodne novine“ br. 23/04, 101/04, 39/06, 63/08, 125/10, 102/11 i 83/12).

Uzgoj ribe i drugih morskih organizama na udaljenosti većoj od 300 m od obalne crte predstavlja zahvat u prostoru državnog značaja, sukladno članku 6. Uredbe o određivanju građevina, drugih zahvata u prostoru i površina državnog i područnog (regionalnog) značaja („Narodne novine“ br. 37/14), stoga je u predmetnom slučaju davatelj koncesije Vlada Republike Hrvatske, a prethodni postupak provodi Ministarstvo pomorstva, prometa i infrastrukture.

Obzirom da je društvo Sardina d.d. temeljem članka 2. stavka 5. Uredbe o postupku davanja koncesije na pomorskom dobru ishodilo ovlaštenje za ishođenje lokacijske dozvole (klasa: 342-22/15-02/184 urbroj: 530-03-01-15-3, od 8. srpnja 2015. godine) ova Uprava nema drugih posebnih uvjeta iz svoje nadležnosti te smo suglasni s izdavanjem lokacijske dozvole.

S poštovanjem,



**POMOĆNIK MINISTRA**


**Igor Butorac, dia**



REPUBLIKA HRVATSKA  
MINISTARSTVO POLJOPRIVREDE  
Uprava ribarstva

10000 Zagreb, Ul. grada Vukovara 78, P.P. 1034  
Telefon: 61 06 111, Telefax: 61 09 201

KLASA: 324-01/15-01/1761  
URBROJ: 525-13/0336-15-2  
Zagreb, 2. srpnja 2015. godine



SARDINA d.o.o.  
Ulica Ratac 1  
21410 Postira

**PREDMET:** **Zahtjev za utvrđivanje posebnih uvjeta u postupku dobivanja lokacijske dozvole za zahvat u prostoru na pomorskom dobru – naprave za uzgoj tuna na lokaciji između uvala Grška Vela i Grška Mala u općini Nerežišća na otoku Braču u Splitsko-dalmatinskoj županiji, -dostavlja se**

Poštovani,

postavljanje naprava u svrhu obavljanja gospodarske djelatnosti uzgoja tuna *na lokaciji između uvala Grška Vela i Grška Mala u općini Nerežišća na otoku Braču u Splitsko-dalmatinskoj županiji* mora zadovoljavati uvjete propisane u Prilogu 2. Tablici 2. *Pravilnika o kriterijima o pogodnosti dijelova pomorskog dobra za uzgoj riba i drugih morskih organizama* („Narodne novine“, br. 59/12).

S poštovanjem,



Dostaviti:

1. SARDINA d.o.o., Ulica Ratac 1, 21410 Postira
2. Pismohrana - ovdje





**REPUBLIKA HRVATSKA**  
**MINISTARSTVO ZAŠTITE OKOLIŠA**  
**I PRIRODE**

10000 Zagreb, Radnička cesta 80  
Tel: 01 / 3717 111, fax: 01 / 4866 100

Uprava za zaštitu prirode  
KLASA: 612-07/15-63/293  
URBROJ: 517-07-2-2-15-02  
Zagreb, 28. srpnja 2015.

REPUBLIKA HRVATSKA  
SPLITSKO-DALMATINSKA ŽUPANIJA  
Upravni odjel  
Ispostava Supetar

Primijeno: T D -00-2015	Org.jed.
Klasifikacijska oznaka:	
	Pril.   Vrij.

SARDINA d.o.o.

Ulica Ratac  
21 410 Postira

**PREDMET: Postavljanje naprava za uzgoj tuna na lokaciji Vela Grška, Općina Nerežišća**  
postupak izdavanja lokacijske dozvole  
- očitovanje, dostavlja se

Ministarstvo zaštite okoliša i prirode, Uprava za zaštitu prirode, zaprimila je Vaš zahtjev za dostavu posebnih uvjeta u postupku izdavanja lokacijske dozvole za postavljanje naprava za uzgoj tuna u uvali Vela Grška koja se nalazi na jugozapadnom dijelu otoka Brača, Općina Nerežišća u Splitsko-dalmatinskoj županiji.

Iz dostavljenog u Idejnog projekta broj T.D:12/14-A kojeg je za nositelja zahvata, tvrtku Sardina d.o.o. iz Postira u lipnju 2015. godine izradila tvrtka Velcon projekt d.o.o. iz Splita, vidljivo je da se zahvat odnosi na povećane postojeće površine za uzgoj tuna i premještaj lokacije na udaljenost veću od 300 m od obale.

Temeljem članka 23. stavak 1. Zakona o zaštiti prirode (Narodne novine, broj 80/2013), Uprava za zaštitu prirode se očituje da nema dodatnih uvjeta, već je za planirani zahvat uz primjenu propisa iz područja zaštite okoliša i prirode, potrebno primijeniti i sve mjere zaštite okoliša i program praćenja stanja okoliša, utvrđene Rješenjem o prihvatljivosti zahvata za okoliš Ministarstva zaštite okoliša i prirode (KLASA:UP/I-351-03/14-02/153, URBROJ:517-06-2-1-1-15-14 od 10. 7. 2015.).

Prilog: Povrat Idejnog projekta

Dostavlja se:

1. Naslovu,
2. U spis predmeta – ovdje





**REPUBLIKA HRVATSKA**  
**MINISTARSTVO ZAŠTITE OKOLIŠA**  
**I PRIRODE**

10000 Zagreb, Radnička cesta 80  
Tel: 01 / 3717 111. fax: 01 / 4866 100

**KLASA: UP/I 612-07/14-60/107**  
**URBROJ: 517-07-1-1-2-14-5**  
**Zagreb, 21. studenog 2014.**

Ministarstvo zaštite okoliša i prirode temeljem članka 30. stavka 4. vezano uz članak 29. stavak 1. Zakona o zaštiti prirode (Narodne novine, broj 80/2013), a povodom zahtjeva nositelja zahvata tvrtke Sardina d.o.o., Ulica Ratac 1, HR-21410 Postira, za Prethodnu ocjenu prihvatljivosti za ekološku mrežu za zahvat „Postavljanje naprava za uzgoj tuna na lokaciji Vela Grška“, nakon provedenog postupka, donosi

### **RJEŠENJE**

Planirani zahvat „Postavljanje naprava za uzgoj tuna na lokaciji Vela Grška“, nositelja zahvata tvrtke Sardina d.o.o., Ulica Ratac 1, HR-21410 Postira, **prihvatljiv je za ekološku mrežu.**

### **O b r a z l o ž e n j e**

Ministarstvo zaštite okoliša i prirode zaprimilo je 23. listopada 2014. godine zahtjev nositelja zahvata Sardina d.o.o., Ulica Ratac 1, HR-21410 Postira, za provedbu postupka Prethodne ocjene prihvatljivosti za ekološku mrežu za zahvat „Postavljanje naprava za uzgoj tuna na lokaciji Vela Grška“ u Splitsko-dalmatinskoj županiji. U zahtjevu su sukladno odredbama članka 30. stavka 2. Zakona o zaštiti prirode navedeni svi podaci o nositelju zahvata, priloženo idejno rješenje, te priložene Karta staništa RH, Karta ekološke mreže RH i Karta zaštićenih područja RH (Državni zavod za zaštitu prirode, 22. rujna 2014.).

Ministarstvo je 28. listopada 2014. godine temeljem članka 30. stavka 3. Zakona o zaštiti prirode zatražilo (KLASA: UP/I 612-07/14-60/107, URBROJ:517-07-1-1-2-14-2) prethodno mišljenje Državnog zavoda za zaštitu prirode (u daljnjem tekstu Zavod). Ministarstvo je 20. studenog 2014. godine zaprimilo mišljenje Zavoda (KLASA: 612-07/14-38/451, URBROJ: 366-07-3-14-2, od 18. studenog) u kojem navodi da se Prethodnom ocjenom može isključiti mogućnost značajnih negativnih utjecaja na ciljeve očuvanja i cjelovitost područja ekološke mreže te da nije potrebno provesti Glavnu ocjenu.

U provedbi postupka ovo Ministarstvo razmotrilo je predmetni zahtjev, priloženo idejno rješenje, podatke o ekološkoj mreži (područja ekološke mreže, ciljne vrste i stanišne tipove) i mišljenje Zavoda te je utvrdilo slijedeće.

U blizini predmetnog zahvata nalazi se postojeće uzgajalište plavoperajne tune (*Thunnus thynnus*), na lokaciji Vela Grška u dijelu mora k.o. Nerežišća na otoku Braču, s proizvodnjom od 900 t/godišnje. Planiranim zahvatom postojeće uzgajalište bi se pomaknulo na udaljenost veću od 300 m od obale s ciljem optimiziranja uzgojnih uvjeta, s godišnjom proizvodnjom od 1000 t/godišnje. Površina koncesije na moru obuhvaćala bi 260×460 m

pomorskog dobra, odnosno 119.600 m<sup>2</sup> ukupne površine. Kavezne jedinice će biti smještene unutar prostornog obuhvata 180×270 m, položene u dva paralelna niza, svaki po tri kavezne jedinice međusobno udaljene 30 m. Proizvodnja bi se odvijala u šest kaveznih jedinica za uzgoj tuna, svaki u promjeru 60 m, dubine 25 m, zapremine 70.000 m<sup>3</sup>, od kojih su dvije primarne namijenjene prihvatu mlađi, a ostale četiri sekundarne kavezne jedinice za uzgoj i komercijalizaciju ulovljene ribe.

Prema Uredbi o ekološkoj mreži (Narodne novine, broj 124/2013) planirani zahvat ne nalazi se unutar područja ekološke mreže. U blizini zahvata nalazi se područje očuvanja značajno za vrste i stanišne tipove (POVS) „HR3000127 Brač-podmorje“. S obzirom da se lokacija zahvata nalazi izvan navedenog područja ekološke mreže, što će se postojeće uzgajalište dodatno udaljiti, te se ne radi o znatno većem povećanju proizvodnje, Prethodnom ocjenom zahvata može se isključiti mogućnost značajnih negativnih utjecaja zahvata na ciljeve očuvanja i cjelovitost područja ekološke mreže POVS „HR3000127 Brač-podmorje“.

Slijedom iznijetog u provedenom postupku Prethodne ocjene prihvatljivosti za ekološku mrežu, analizom mogućih značajnih negativnih utjecaja predmetnog zahvata na ciljeve očuvanja i cjelovitost područja ekološke mreže, uvažavajući mišljenje Zavoda, ocijenjeno je da se može isključiti mogućnost značajnih negativnih utjecaja na ciljeve očuvanja i cjelovitost područja ekološke mreže te je stoga riješeno kao u izreci. Sukladno navedenom za predmetni zahvat **nije potrebno provesti postupak Glavne ocjene prihvatljivosti za ekološku mrežu.**

U skladu s odredbom članka 27. stavka 2. Zakona o zaštiti prirode za zahvate za koje je posebnim propisom kojim se uređuje zaštita okoliša određena obveza procjene utjecaja na okoliš, Prethodna ocjena obavlja se prije pokretanja postupka procjene utjecaja zahvata na okoliš.

Člankom 29. Zakona o zaštiti prirode propisano je da Ministarstvo provodi Prethodnu ocjenu za zahvate za koje središnje tijelo državne uprave nadležno za zaštitu okoliša provodi postupak procjene utjecaja na okoliš ili postupak ocjene o potrebi procjene utjecaja na okoliš prema posebnom propisu kojim se uređuje zaštita okoliša i za zahvate na zaštićenom području u kategoriji nacionalnog parka, parka prirode i posebnog rezervata.

Prema članku 30. stavku 4. Zakona o zaštiti prirode ako nadležno tijelo isključi mogućnost značajnih negativnih utjecaja zahvata na ciljeve očuvanja i cjelovitost područja ekološke mreže, donosi rješenje da je zahvat prihvatljiv za ekološku mrežu, stoga je riješeno kao u izreci.

U skladu s odredbama članka 44. stavka 2. Zakona o zaštiti prirode ovo Rješenje dostavlja se inspekciji zaštite prirode.

Također ovo Rješenje objavljuje se na internetskoj stranici Ministarstva, a u skladu s odredbama članka 44. stavka 3. Zakona o zaštiti prirode.

Upravna pristojba na ovo Rješenje plaćena je u iznosu od 70,00 kn u državnim biljezima prema tarifnom broju 1 i 2 Zakona o upravnim pristojbama te poništena (Narodne novine, br. 8/96, 77/96, 95/97, 131/97, 68/98, 66/99, 145/99, 30/2000, 116/2000, 163/2003, 17/2004, 110/2004, 141/2004, 150/2005, 153/2005, 129/2006, 117/2007, 25/2008, 60/2008, 20/2010, 69/2010, 126/2011, 112/2012, 19/2013, 80/2013, 40/2014, 69/2014, 87/2014 i 94/2014).

## UPUTA O PRAVNOM LIJEKU:

Ovo je rješenje izvršno u upravnom postupku te se protiv njega ne može izjaviti žalba, ali se može pokrenuti upravni spor pred upravnim sudom na području kojeg tužitelj ima prebivalište, odnosno sjedište. Upravni spor pokreće se tužbom koja se podnosi u roku od 30 dana od dana dostave ovog rješenja. Tužba se predaje nadležnom upravnom sudu neposredno u pisanom obliku, usmeno na zapisnik ili se šalje poštom, odnosno dostavlja elektronički.



*Karolina Majsec*  
Karolina Majsec

## DOSTAVITI:

1. Sardina d.o.o., Ulica Ratac 1, HR-21410 Postira (*R s povratnicom*);
2. MZOIP, Uprava za inspekcijske poslove, Sektor inspekcijskog nadzora zaštite prirode, ovdje;
3. U spis predmeta, ovdje;




REPUBLICA HRVATSKA  
MINISTARSTVO OBRANE  
ZAGREB

3.06 5/15

REPUBLICA HRVATSKA  
SPLITSKO-DALMATINSKA ŽUPANIJA  
Upravni odjel Ispostava Supetar

Primljeno: U 4 -09- 2015		
Klasifikacijska oznaka:	Org.jed.	
	Pril.	Vrij.



**UPRAVA ZA MATERIJALNE RESURSE  
SEKTOR ZA NEKRETNINE, GRADITELJSTVO  
I ZAŠTITU OKOLIŠA  
SLUŽBA ZA GRADITELJSTVO I ZAŠTITU OKOLIŠA**

KLASA: 350-05/15-01/109  
URBROJ: 512M3-020201-15-3

Zagreb, 02. rujna 2015.

**SARDINA d.o.o.**  
Ulica Ratac 1, Postira

**Predmet: Uzgajalište tuna na lokaciji Vela Grška  
- posebni uvjeti, dostavlja se**

Na temelju odredbe članka 92. Zakona o obrani (Narodne novine 73/13), u skladu sa člankom 135. Zakona o prostornom uređenju (Narodne novine 153/13), a vezano na vaš zahtjev za dostavom posebnih uvjeta za ishođenje lokacijske dozvole za uzgajalište tune na lokaciji Vela Grška koji se nalazi u općini Nerežišća na otoku Braču u Splitsko-dalmatinskoj županiji, izdajemo posebne uvjete građenja.

Nakon uvida u opis i prikaz u prostoru, izrađenom po VelCon Projekt d.o.o., Split broj projekta : TD. 12/14-A od lipnja 2015. godine, utvrđujemo da zahvat u prostoru nije u blizini zona posebne namjene, te smo suglasni s predmetnim zahvatom u prostoru.

U postupcima ishođenja dozvola sukladno zakonskoj regulativi, potrebno je ishoditi suglasnost ovog ministarstva. U povjerenstvo za tehnički pregled, kojim se utvrđuje je li građevina izgrađena u skladu s građevinskom dozvolom potrebno je pozvati člana ovog Ministarstva.

DČ

EW



**VODITELJ SLUŽBE**  
  
**Velimir Anić, dipl.ing.geod.**

Dostaviti:  
- naslovu  
- pismohrana, ovdje



**POGON BRAČ**

Put Vrila 7  
21000 Supetar

SARDINA D.O.O.  
ULICA RATAČ 1  
21410 POSTIRA

TELEFON • 021/762701 • 021/762712  
TELEFAKS • 021/762702 •  
POŠTA • 21400 Supetar • SERVIS  
IBAN •

NAŠ BROJ I ZNAK 401309/\_\_\_\_18901\_\_\_\_/2015  
401309-150162-0013  
13.07.2015.

VAŠ BROJ I ZNAK 1089/15

PREDMET Izdavanje posebnih uvjeta  
br.:401309-150162-0013

DATUM 29.06.2015.

Poštovani,

Na Vaš zahtjev zaprimljen pod ur. brojem: 401309/18901/2015 od 07.07.2015. godine, za potrebe izdavanja **posebnih uvjeta za zahvat u prostoru „Naprave za uzgoj tuna na lokaciji Vela Grška“ na području općine Nerežišća**, investitora SARDINA D.O.O., Ulica Ratac 1, 21410 Postira, OIB: 91062886911, te uvidom u idejni projekt T.D. 12/14-A od lipnja 2015.god. kojeg je izradio ovl.ing.arh. Bojan Jurić, d.i.a., tvrtke VELCON PROJEKT d.o.o. iz Splita, izvještavamo Vas da **nemamo posebnih uvjeta** za navedenu građevinu na predmetnoj lokaciji.

Upravitelj Pogona

Ozren Dragičević d.i.e

Dostavlja se:


1. Podnositelj zahtjeva
2. Pismohrana (Pogon Brač)

**ČLAN HEP GRUPE**

• UPRAVA DRUŠTVA • DIREKTOR • ŽELJKO ŠIMEK •







**REPUBLIKA HRVATSKA**  
**MINISTARSTVO POMORSTVA,**  
**PROMETA I INFRASTRUKTURE**

UPRAVA SIGURNOSTI PLOVIDBE

**Lučka kapetanija u Splitu**

KLASA: 342-22/14-02/100

URBROJ: 530-04-4-06-2-14-2

Split, 31. listopada 2014.

Lučka kapetanija u Splitu, nadležna temeljem članka 1. Zakona o lučkim kapetanijama (NN, br. 124/97) a u svezi članka 175. stavak 1) Pomorskog zakonika (Narodne novine, br 181/04, 76/07, 146/08, 61/11 i 56/13), na traženje tvrtke SARDINA d.o.o. iz Postira a nakon pregleda dostavljene projektne dokumentacije, daje

### SUGLASNOST

na lokaciju u moru za postavu **naprava za uzgoj tuna** na dijelu k.o. Nerežišća između uvala Grška vela i Grška mala, otok Brač, a sve prema Idejnom projektu oznake T.D. 12/14 od rujna 2014. godine što ga je izradila tvrtka Velcon projekt d.o.o. iz Splita.

Radovi na dijelu pomorskog dobra obuhvaćenog ovim projektom, moraju se obaviti i uz slijedeće uvjete:

1. Predvidjeti izvođenje svih radova na način da se dodatno ne naruši ni funkcijom ni izgledom pomorsko dobro na trasi izvođenja i zahvata radova.
2. Postavom i korištenjem uzgajališta ne smije biti ugrožena sigurnost plovidbe, mora biti osiguran plovni put i zaštita okoliša predmetnog dijela pomorskog dobra a sukladno i mjerama nadležnog tijela.
3. Plutajući kavez koji će se koristiti moraju imati potvrdu o tipskom odobrenju Hrvatskog registra brodova, odnosno potrebno je imati odgovarajuću ispravu, zapis i knjigu kojima se dokazuju njihova specifična svojstva u skladu s odredbama Tehničkih pravila (čl. 77. i 78. PZ).
4. Postaviti najmanje dvije plutajuće oznake (žuto), sve u dogovoru sa tvrtkom "Plovput" iz Splita.
5. Uzgajalište je potrebno obilježiti i odgovarajućom oznakom tvrtke, a na udaljenosti manjoj od 100 m od ove oznake nije dozvoljen ribolov ili obavljanje drugih radnji koje mogu ometati djelatnost uzgoja, niti je dozvoljeno približavanje kavezima na udaljenosti manjoj od 50 m.
6. O datumu i vremenu eventualnog tehničkog pregleda izvjestiti ovu Kapetaniju, kako bi njezin predstavnik mogao biti nazočan radu Komisije za primopredaju.

### Obrazloženje

Trgovačko društvo Sardina d.o.o. Postira, prema Obavijesti Splitsko-dalmatinske županije, Upravnog odjela za prostorno uređenje – Ispostava Supetar, zatražilo je dopisom broj: 1803 od 14. listopada 2014. godine, suglasnost na idejni projekt (u postupku izdavanja lokacijske dozvole) za postavljanje naprava za uzgoj tuna u moru, predio ispred uvala Grška vela i Grška mala, općina Nerežišća – otok Brač.

Uz uvjerenje da predviđeno po svojoj izvedbi prema priloženom projektu i gore navedenim uvjetima neće utjecati na sigurnost pomorskog prometa i kontinuirano korištenje morske obale, donjeta je ova suglasnost.

Molimo da se bitni uvjeti iz iste unesu u dozvolu kojom se odobravaju radovi.

Upravne pristojbe od 40,00 kn u državnim biljezima dostavljene su i poništene na zahtjevu, a prema tar.br. 1. i 4. Zakona o upravnim pristojbama (NN, br. 8/96 i 131/97).

**Dostaviti:**

1. SARDINA d.o.o. Postira, Ratac 1
2. Općina Nerežišća - Načelnik
3. MPPI – Uprava sigurnosti plovidbe, Zagreb
4. Ispostav kapetanije Milna
5. Viši hidrograđ. inspektor



**LUČKI KAPETAN**  
**kap. Davor Vidan, dipl.inž.**



## REPUBLIKA HRVATSKA

### MINISTARSTVO ZAŠTITE OKOLIŠA I PRIRODE

10000 Zagreb, Radnička cesta 80  
Tel: 01/ 3717 111 fax: 01/ 3717 149

KLASA: UP/I 351-03/14-02/153  
URBROJ: 517-06-2-1-1-15-14  
Zagreb, 10. srpnja 2015.

Ministarstvo zaštite okoliša i prirode na temelju odredbe članka 84. stavka 1. Zakona o zaštiti okoliša („Narodne novine“, brojevi 80/13 i 153/13) i članka 5. stavka 1. Uredbe o procjeni utjecaja zahvata na okoliš („Narodne novine“, broj 61/14), povodom zahtjeva nositelja zahvata SARDINA d.o.o., Ulica Ratac 1, Postira, za procjenu utjecaja na okoliš izmjene zahvata uzgajališta tuna u uvali Grška kapaciteta 900 t/god, nakon provedenog postupka, donosi

### RJEŠENJE

1. Namjeravani zahvat – izmjena zahvata uzgajališta tuna u uvali Grška kapaciteta 900 t/god, nositelja zahvata SARDINA d.o.o., Ulica Ratac 1, Postira, a temeljem Studije o utjecaju na okoliš koju je izradio ovlaštenik Institut za oceanografiju i ribarstvo iz Splita, u prosincu 2014. i doradio u travnju 2015. – prihvatljiv je za okoliš, uz primjenu zakonom propisanih i ovim rješenjem utvrđenih mjera zaštite okoliša (A) i uz provedbu programa praćenja stanja okoliša (B).

Koordinate vršnih točaka uzgajališta u HTRS96 koordinatnom sustavu su:

Točka	Y	X
A	498 240,35	4 794 270.00
B	498 429.80	4 794 448.06
C	498 744.83	4 794 112.87
D	498 555.39	4 793 934.81

### A. MJERE ZAŠTITE OKOLIŠA

#### A.1. Mjere tijekom postavljanja kaveza

1. Sidra i blokove za sidrenje kaveza postavljati bez povlačenja po morskom dnu. Radove izvoditi odgovarajućim tehničkim sredstvima tako da ne dode do oštećenja bentoskih zajednica.
2. Otpad prikupiti odvojeno prema vrstama te predati ovlaštenim osobama.

#### A.2. Mjere tijekom rada uzgajališta

3. Hranjenje ribe obavljati u skladu s dobrom praksom upravljanja.
4. Hranu za ribe skladištiti u prostoru koji osigurava ispravnost i nekvarjenje te sprječava širenje neugodnih mirisa.
5. Otpad prikupiti odvojeno prema vrstama, privremeno skladištiti u odgovarajućim spremnicima te predati ovlaštenim osobama.
6. Svakodnevno sakupljati i uklanjati uginule ribe.
7. Suzbijanje šteta na uzgajalištu od nasrtaja ptica provoditi metodama koje ih neće ozlijediti ili ubiti.
8. Redovito uklanjati masne nakupine u kavezima. U slučaju potrebe istočnu stranu uzgajališta ograditi plivajućim i upijajućim branama kako bi se spriječilo širenje masti prema obali.
9. Zabranjuje se primjena protuobraštajnih sredstava i upotreba medikamenata izravnim dodavanjem u kavez.
10. Motorna plovila i ostala vozila u funkciji uzgajališta redovito održavati.

#### A.3. Mjere u slučaju izvanrednih situacija

11. U slučaju izlivanja mineralnih ulja u more, postupiti prema Planu intervencija kod iznenadnih onečišćenja mora. Osigurati stalnu raspoloživost upijajućih brana u dužini od najmanje 100 m, ubruse za jednokratnu uporabu i posude za privremeno skladištenje sakupljenog materijala.
12. Pretakanje pogonskog goriva iz autocisterne u plovila obavljati na gatu uzgajališta. Na mjestu pretakanja goriva osigurati protupožarna i apsorbirajuća sredstva.
13. Nije dopuštena upotreba disperzanata na području Grška.
14. U slučaju trganja sidrenih vezova kaveza, kaveze odmah dotegnuti na mjesto gdje ne ugrožavaju pomorski promet.

#### A.4. Mjere nakon prestanka rada uzgajališta

15. Nakon prestanka rada, ukloniti sve podmorske i nadmorske instalacije uzgajališta, a otpad odvojeno sakupiti i predati ovlaštenoj osobi.

### B. PROGRAM PRAĆENJA STANJA OKOLIŠA

Uzorke morske vode i sedimenta, bentosa i pregled stanja morskih staništa obalnog ruba vršiti u skladu s razmještajem pozicija postaja i profila uzorkovanja prikazanih u Prilogu I.

- B.1. Postaje P1 i P3 (za **uzorkovanje morske vode i sedimenta**) smjestiti razmjerno položaju kaveza kako je to prikazano na Prilogu I. Za vrijeme prvog uzorkovanja GPS uređajem uzeti točne koordinate postaja.  
Uzorke morske vode uzeti na površini, na dubini od 10 m i u pridnenom sloju. U uzorcima odrediti sljedeće pokazatelje stanja mora: prozirnost (Secchi ploča), biomasa fitoplanktona (klorofil a), temperatura, salinitet, zasićenje kisikom, hranjive soli (amonijak -  $\text{NH}_4^+$ , nitrat -  $\text{NO}_3^-$ , nitrit -  $\text{NO}_2^-$ , ortofosfat -  $\text{PO}_4^{3-}$ , ortosilikat -  $\text{SiO}_4^{3-}$ ).  
Uzorak sedimenta treba uključiti ukupni površinski sloj debljine 2 cm. Redoks potencijal mjeriti elektrodom za svaki centimetar debljine sedimenta najmanje do 5 cm dubine. U sedimentu odrediti: redoks potencijal, udio organskog ugljika, udio ukupnog dušika, udio ukupnog fosfora, udio anorganskog fosfora. Udjele iskazati na suhu (liofiliziranu) masu sedimenta.  
Mjerenja u morskoj vodi i sedimentu obavljati jednom godišnje. Uzorkovanja obavljati u lipnju tijekom svake godine rada uzgajališta.
- B.2. Na dva profila T1 i T2 (za **uzorkovanje bentosa**) čiji prostorni razmještaj profila je prikazan u Prilogu I., obavljati ronilački pregled stanja bentoskih zajednica. Pregled ihtiofaune obavljati u isto vrijeme na četiri nasumično odabrana transekta (prostorni obuhvat: duljina 50 m, dubina 15 m i širina

15 m) u neposrednoj blizini kaveza, te na kontrolnim transektima u području P3 (Šegvić Bubić i sur. 2011.).

- B.3. Praćenje stanja **morskih staništa obalnog ruba** provoditi Carlit metodom (Nikolić i sur. 2013.) između točaka C1 i C2 prema Prilogu 1. Preglede obavljati tijekom lipnja, za svaku godinu rada uzgajališta.
- II. **Nositelj zahvata SARDINA d.o.o. iz Postira, dužan je osigurati provedbu mjera zaštite okoliša i programa praćenja stanja okoliša kako je to određeno ovim rješenjem.**
- III. **O rezultatima praćenja stanja okoliša nositelj zahvata SARDINA d.o.o. iz Postira, obavezan je podatke dostavljati Agenciji za zaštitu okoliša na propisani način i u propisanim rokovima sukladno posebnom propisu kojim je uređena dostava podataka u informacijski sustav.**
- IV. **Nositelj zahvata SARDINA d.o.o. iz Postira, podmiruje sve troškove u ovom postupku procjene utjecaja na okoliš. O troškovima ovog postupka odlučit će se posebnim rješenjem koje prileži u spisu predmeta.**
- V. **Ovo rješenje prestaje važiti ako u roku od dvije godine od dana izvršnosti rješenja nositelj zahvata SARDINA d.o.o. iz Postira, ne podnese zahtjev za izdavanje lokacijske dozvole odnosno drugog akta sukladno posebnom zakonu. Važenje ovog rješenja, na zahtjev nositelja zahvata SARDINA d.o.o. iz Postira, može se jednom produžiti na još dvije godine uz uvjet da se nisu promijenili uvjeti utvrđeni ovim rješenjem.**
- VI. **Ovo rješenje objavljuje se na internetskim stranicama Ministarstva zaštite okoliša i prirode.**
- VII. **Sastavni dio ovog Rješenja je grafički prilog:**
- **Prilog 1. pozicije postaja i profila uzorkovanja morske vode i sedimenta, bentosa i obalnog ruba za pregled stanja morskih staništa**

### O b r a z l o ž e n j e

Nositelj zahvata SARDINA d.o.o., Ulica Ratac 1, Postira, podnio je 12. prosinca 2014. zahtjev za procjenu utjecaja na okoliš izmjene zahvata uzgajališta tuna u uvali Grška. U zahtjevu su navedeni svi podaci i priloženi svi dokumenti i dokazi sukladno odredbama članka 80. stavka 2. Zakona o zaštiti okoliša te članka 8. Uredbe o procjeni utjecaja zahvata na okoliš („Narodne novine“, broj 61/14), u daljnjem tekstu Uredba, kao što su:

- Mišljenje o usklađenosti zahvata s prostorno-planskom dokumentacijom Uprave za dozvole državnog značaja Ministarstva prostornoga uređenja i graditeljstva (KLASA: 350-02/14-02/66, URBROJ: 531-06-1-2-15-5) od 11. veljače 2015.,
- Rješenje Uprave za zaštitu prirode Ministarstva zaštite okoliša i prirode (KLASA: UP/I 612-07/14-60/107, URBROJ: 517-07-1-1-2-14-5) od 21. studenoga 2014. da je zahvat prihvatljiv za ekološku mrežu te da nije potrebno provesti postupak glavne ocjene prihvatljivosti za ekološku mrežu,
- Studiju o utjecaju na okoliš (u daljnjem tekstu: Studija) koja je priložena uz zahtjev izradio je ovlaštenik Institut za oceanografiju i ribarstvo iz Splita, u prosincu 2014. i doradio u travnju 2015. koji ima ovlaštenje Ministarstva (KLASA: UP/I 351-02/13-08/165; URBROJ: 517-06-2-2-14-2 od 19. veljače 2014). Voditelj izrade je prof.dr.sc. Ivan Katavić.

O zahtjevu nositelja zahvata za pokretanjem postupka procjene utjecaja na okoliš, sukladno članku 80. stavku 3. Zakona o zaštiti okoliša i članku 8. Uredbe o informiranju i sudjelovanju javnosti i zainteresirane javnosti u pitanjima zaštite okoliša („Narodne novine“, broj 64/08), na internetskoj stranici Ministarstva zaštite okoliša i prirode (u daljnjem tekstu Ministarstvo) objavljena je informacija o zahtjevu za provedbu postupka (KLASA: UP/I 351-03/14-02/153, URBROJ: 517-06-2-1-1-15-3 od 19. veljače 2015.).

Odluka o imenovanju Savjetodavnog stručnog povjerenstva u postupku procjene utjecaja na okoliš donesena je temeljem članka 87. stavka 1., 4. i 5. Zakona o zaštiti okoliša, 25. veljače 2015. (KLASA: UP/I 351-03/14-02/153, URBROJ: 517-06-2-1-1-15-5).

Povjerenstvo je održalo dvije sjednice. Na prvoj sjednici održanoj 24. ožujka 2015. u Nerežišćima, Povjerenstvo je obišlo lokaciju te nakon rasprave ocijenilo da je Studija stručno utemeljena, izrađena u skladu s propisima, no zahtjeva određene dorade i izmjene sukladno primjedbama iznesenim na sjednici.

Ministarstvo je nakon pozitivnog očitovanja članova Povjerenstva na doradenu Studiju, 22. travnja 2015. donijelo Odluku o upućivanju Studije na javnu raspravu (KLASA: UP/I 351-03/14-02/153, URBROJ: 517-06-2-1-1-15-9). Zamolbom za pravnu pomoć koordinacija (osiguranje i provedba) javne rasprave (KLASA: UP/I 351-03/14-02/153, URBROJ: 517-06-2-1-1-15-10 od 22. travnja 2015.) povjerena je Upravnom odjelu za komunalne poslove, komunalnu infrastrukturu i zaštitu okoliša Splitsko-dalmatinske županije. Javna rasprava o Studiji radi sudjelovanja javnosti i zainteresirane javnosti u postupku odlučivanja o predmetnom zahtjevu sukladno odredbama članka 162. stavka 2. Zakona održana je u razdoblju od 18. svibnja do 17. lipnja 2015. Javno izlaganje je održano 12. lipnja 2015. u vijećnici Općine Nerežišća, Trg sv. Petra 5 u Nerežišćima. Prema Izvješću o održanoj javnoj raspravi (KLASA: 351-01/15-01/5, URBROJ: 2181/1-10-15-6 od 18. lipnja 2015.) tijekom javnog uvida zaprimljena je jedna pisana primjedba javnosti i zainteresirane javnosti: gospodina Mladena Ilića iz Nerežišća. Primjedba se, u bitnom, odnosila na mogući problem nakupljanja površinskih masnih mrlja, te načine sprječavanja njihovog širenja prema obali pri vjetrovima koji pušu iz zapadnog kvadranta. Primjedba je prihvaćena te su polazeći od meteoroloških obilježja područja, te smjera i dinamike izmjene vodenih masa, propisane odgovarajuće zootehničke mjere i program praćenja stanja okoliša koji uključuje praćenje stanja morskih staništa obalnog ruba, a sve u skladu s najboljom praksom upravljanja uzgajališta. U knjigu primjedbi koja je bila izložena uz dokumentaciju u Nerežišćima nije upisana niti jedna primjedba, mišljenje ili prijedlog.

Povjerenstvo je na drugoj sjednici održanoj 7. srpnja 2015. u Zagrebu razmotrilo izvješće o provedenoj javnoj raspravi i izložene primjedbe javnosti i zainteresirane javnosti te očitovanje nositelja zahvata koje je dao putem izrađivača Studije – ovlaštenika. Slijedom svega razmotrenog, Povjerenstvo je u skladu s člankom 15. i 17. Uredbe donijelo Mišljenje o prihvatljivosti zahvata kojim je ocijenilo predmetni zahvat prihvatljivim za okoliš i predložilo mjere zaštite okoliša i program praćenja stanja okoliša.

Prihvatljivost zahvata obrazložena je na sljedeći način: Planirani zahvat nalazi se u obuhvatu sljedećih prostornih planova: Prostornog plana Splitsko-dalmatinske županije („Službeni glasnik SDŽ“, broj 1/03, 8/04, 5/05, 5/06, 13/07 i 9/13), te Prostornog plana uređenja Općine Nerežišća („Službeni glasnik Općine Nerežišća“, broj 4/07, 3/11 i 6/13).

*Prostorni plan Splitsko-dalmatinske županije na lokaciji zahvata ograničava kapacitet uzgoja na 900 t. Ispitivanjem varijantnih rješenja uzgoja u studiji je dokazano da prihvatni kapacitet područja dozvoljava proizvodnju od 1 400 t tuna na godinu. Tehničko-tehnološka rješenja zahvata su potpuno ista za godišnju proizvodnju 900 ili 1 400 t ribe. Razlika je samo u ulaznom broju jedinki tuna. U prvom slučaju je to oko 22 000, dok je u drugom oko 35 000 jedinki riba na godinu uz prosječnu masu nasađenih primjeraka tune od oko 10 kg. Pored toga, lokacija planiranog uzgajališta u odnosu na postojeću lokaciju, odmaknut će se prema otvorenom moru, tako da će udaljenost od obalne crte iznositi više od 300 m.*

*Područje zahvata, nalazi se na južnoj strani otoka Brača, na udaljenosti većoj od 300 m od obalne crte i iznad dubine mora koja iznosi od 60 do 70 m. Obalno područje je u potpunosti nenaseljeno. Na području*

između uvale Grška Vela i Grška Mala je postojeće uzgajalište tuna kapaciteta 900 t/god koje je uspostavljeno 2003. na koncesioniranom dijelu pomorskog dobra površine 80 580 m<sup>2</sup>. Šest kaveza je smješteno okomito na obalnu crtu, promjera su 60 m i dubine oko 25 m. Planirana izmjena zahvata odnosi se na korekciju lokacije zahvata na način da se ona pomiče prema otvorenijim vodama Hvarskog kanala pri čemu bi sadašnji kavezi koji se nalaze iznad dubine od 40 m ubuduće bili usidreni iznad dubine od preko 70 m. Planirana je koncesijska površina od 119 600 m<sup>2</sup> površine mora. Osim pomicanja kaveznih jedinica na udaljenost veću od 300 metara od obalne crte, promijenit će se i položaj kaveza čime će se omogućiti bolji lateralni transport morske vode kroz kaveze.

Uzgoj tuna će se obavljati u šest kružnih kaveza promjera 60 m i visine mreže 25 m. Ribe će se svake godine nasađivati u dva, takozvana primarna kaveza. Nakon što se na kraju uzgojnog ciklusa izlov obavi iz četiri takozvana sekundarna kaveza, riba se u primarnim kavezima dijeli, odnosno razrjeđuje preseljenjem dijela ribe u sekundarne kaveze. Na ovaj način izbjegava se da su kavezi uvijek pod potpunim opterećenjem i ujedno smanjuje dotok organske tvari u sediment. Proračuni su pokazali da bi uz proizvodnju od 1 400 t/god stanje područja zahvata bilo u granicama oligotrofnog mora.

**Utjecaji tijekom postavljanja kaveza** su lokalni i prestaju nakon završetka radova. Utjecaji su prvenstveno na morskom dnu pri postavljanju sidrenog sustava kaveza, a ogledaju se u trenutačnom podizanju sedimenta i lokalnom, pridnenom zamućenju morske vode.

Instalacije uzgajališta su napravljene od sintetičkih materijala koji za morske organizme nisu toksični. Instalacije uzgoja se pri polaganju, ali ni kasnije tijekom uzgoja, ne tretiraju protuobraštajnim sredstvima. Postavljanje sidara i sidrenih blokova te njihovo povezivanje s kavezima ne ugrožavaju plovidbu uz pridržavanje propisa o sigurnosti plovidbe na moru.

#### **Utjecaj tijekom rada uzgajališta**

Prema Uredbi o ekološkoj mreži („Narodne novine“, broj 124/13) planirani zahvat se ne nalazi unutar područja ekološke mreže. U blizini zahvata nalazi se područje očuvanja značajno za vrste i stanišne tipove (POVS) "HR3000127 Brač-Podmorje". Prethodnom ocjenom prihvatljivosti za ekološku mrežu utvrđeno je da je zahvat prihvatljiv za ekološku mrežu, te da se može isključiti mogućnost značajnih negativnih utjecaja zahvata na ciljeve očuvanja i cjelovitosti područja ekološke mreže.

**Utjecaji emisije tvari metabolizmom ribe** su numeričkim modelima simulirani za morsku vodu i sediment. Numeričkim modeliranjem širenja topljivog fosfora pokazano je da će, uz maksimalno moguću emisiju iz uzgoja, njegova koncentracija u moru biti do 0,3 mmol/m<sup>3</sup>. To je koncentracija do koje se more označava kao oligotrofno. Koncentracije ortofosfata na području zahvata izmjerene u lipnju 2014. bile su niske (od 0,055 do 0,259 mmol/m<sup>3</sup>) i karakteristične za oligotrofno more. Najveća količina ribe u kavezima nalazi se u razdoblju prosinac-siječanj pred izlov. Međutim, najveće emisije produkata metabolizma su zbog temperature i brzine rasta ribe najviše tijekom intenzivnog hranjenja u toplijem dijelu godine.

Taloženje čestica fecesa tuna zbog velike dubine i povoljnog strujanja događa se na velikoj površini morskog dna, ali značajni tok dušika u rasponu od 1 do 10 mol/m<sup>2</sup>/dan će biti na površini dna od oko 33 000 m<sup>2</sup> ispod kaveza. Zbog toga se na toj površini očekuju promjene u zajednicama morskog dna.

#### **Utjecaj na morska staništa**

Ispod i u blizini samih kaveza doći će do razvoja zajednice G.4.5.4.1. Uzgajališta riba - Cirkalitoralna-zajednica karakterističnih ispod uzgajališta riba. Ova zajednica nije uobičajena za ovo područje nego se razvija isključivo ispod kaveznih konstrukcija pod utjecajem povećanog dotoka organske tvari uvjetovanog radom uzgajališta. Navedena zajednica prisutna je i ispod drugih uzgajališta na Jadranu.

Na području opterećenom unosom organske tvari dolazi do razvoja populacija organizama kao npr. mnogočetinaša (*Capitella capitata*) koji posjeduju određenu toleranciju na reducirajuće procese u sedimentu i smanjenje koncentracije kisika. Takvi organizmi ujedno mogu sudjelovati u razgradnji povećane koncentracije i smanjenju akumulacije organske tvari.

*Iz obraštaja na mrežnom tegu kaveza, konopima i plutačama na morsko dno će dospijevati uginule dagnje, školjkaši iz porodice Pectemidae i drugi obraštajni organizmi. Ovi organizmi će svojim prisustvom na dnu izmijeniti sastav staništa pod uzgajalištem, a pojavit će se i organizmi koji se njima hrane. Isto tako, ljušture uginulih školjkaša bit će podloga na koju se mogu naseliti ličinke sedentarnih organizama, a posljedica toga bit će dodatna izmjena bentosa ispod kaveza. Utjecaj uzgajališta bit će vidljiv isključivo ispod kaveznih konstrukcija i u njihovoj neposrednoj blizini.*

*Na uzgajalištu, odnosno na uslužnim brodovima nastaje manja količina otpada. U jednom uzgojnom ciklusu može biti do 7 t uginule ribe. Uginula riba zbrinut će se u skladu s propisima, a mjeru sakupljanja uginule ribe važno je provoditi svakodnevno. Pri izlovu i komercijalizaciji se kao otpad javljaju glave, peraje, kralježnice, škrge, utroba koji se sakupljaju u posebne posude te se transportiraju motornim vozilima u sabirni centar tvrtke Sardina d.o.o. gdje se privremeno skladište do predaje ovlaštenom centru za neškodljivo zbrinjavanje organskog otpada. Na ovu vrstu otpada odnosi se do 25% mase tune.*

Kod određivanja mjera zaštite okoliša (A), što ih nositelj zahvata mora poduzimati, Ministarstvo se pridržavalo i načela predostrožnosti navedenih u članku 10. Zakona o zaštiti okoliša, koji nalaže da se razmotre i primjene mjere koje doprinose smanjivanju onečišćenja okoliša utvrđene propisima i odgovarajućim aktom.

#### Mjere tijekom postavljanja kaveza

Mjera 1. sukladna je čl. 25. i čl. 26. Zakona o zaštiti okoliša te Zakonu o zaštiti prirode ("Narodne novine", broj 80/13). Mjera 2. sukladna je Zakonu o održivom gospodarenju otpadom ("Narodne novine", broj 94/13), Pravilniku o gospodarenju otpadom ("Narodne novine", brojevi 23/14 i 51/14) i Pravilniku o ambalaži i ambalažnom otpadu ("Narodne novine", broj 86/13).

#### Mjere tijekom rada uzgajališta

Mjera 3. sukladno Zakonu o veterinarstvu ("Narodne novine", brojevi 82/13, 148/13) i Pravilniku o uvjetima zdravlja životinja koji se primjenjuju na životinje akvakulture i njihove proizvode te sprječavanju i suzbijanju određenih bolesti vodenih životinja ("Narodne novine", broj 132/14). Mjera 4. je u skladu sa Zakonom o službenim kontrolama koje se provode sukladno propisima o hrani, hrani za životinje, o zdravlju i dobrobiti životinja ("Narodne novine", brojevi 81/13, 14/14, 56/15). Mjere 5. i 6. propisane su sukladno Zakonu o zaštiti okoliša i Zakonu o održivom gospodarenju otpadom te Pravilniku o gospodarenju otpadom i Pravilniku o gospodarenju otpadnim uljima („Narodne novine“, brojevi 124/06, 121/08, 31/09, 156/09, 91/11, 45/12 i 86/13). Mjera 7. provodi se prema Zakonu o zaštiti prirode. Mjera 8. sukladna je Zakonu o zaštiti okoliša i Zakonu o zaštiti prirode. Mjera 9. je sukladna Zakonu o vodama ("Narodne novine", broj 56/13) i Uredbi o standardu kakvoće vode ("Narodne novine", brojevi 73/13 i 151/14).

#### Mjere u slučaju izvanrednih situacija

Mjere su propisane u skladu s odredbama Zakona o zaštiti okoliša, Zakona o izmjenama i dopunama Pomorskog zakonika ("Narodne novine", broj 26/15), Zakona o održivom gospodarenju otpadom i Pravilnika o gospodarenju otpadnim uljima.

#### Mjere nakon prestanka rada uzgajališta

Mjera 15. je sukladna propisanim postupcima zbrinjavanja otpada propisanim Zakonom o održivom gospodarenju otpadom.

Nositelj zahvata se člankom 142. stavkom 1. Zakona o zaštiti okoliša obvezuje na **praćenje stanja okoliša (B)** posredstvom stručnih i za to ovlaštenih pravnih osoba, koje provode mjerenja emisija i imisija, vode očevidnike, te dostavljaju podatke nadležnim tijelima, a obavezan je sukladno članku 142. stavku 6. istog Zakona osigurati i financijska sredstva za praćenje stanja okoliša.

Obveza nositelja zahvata pod točkom II. ovog Rješenja proizlazi iz odredbe članka 10. stavka 3. Zakona o zaštiti okoliša, kojim je utvrđeno da se radi izbjegavanja rizika i opasnosti po okoliš pri planiranju i izvođenju zahvata moraju primjenjivati utvrđene mjere zaštite okoliša.

Točka III. izreke ovog Rješenja utemeljena je na odredbama članka 142. stavka 2. Zakona o zaštiti okoliša.

Prema odredbi članka 85. stavka 5. Zakona o zaštiti okoliša, nositelji zahvata podmiruju sve troškove u postupku procjene utjecaja zahvata na okoliš (točka IV. ovoga rješenja).

Rok važenja ovog rješenja propisan je u skladu s člankom 92. stavkom 1. Zakona, dok je mogućnost produljenja važenja ovog rješenja propisana u skladu s člankom 92. stavkom 4. Zakona (točka V. ovoga rješenja).

Obveza objave ovoga rješenja na internetskim stranicama Ministarstva utvrđena je člankom 91. stavkom 2. Zakona o zaštiti okoliša (točka VI. ovoga rješenja).

Da bi se ocijenilo da predložene mjere zaštite okoliša za izmjenu zahvata uzgajališta tuna u uvali Grška proizlaze iz zakona, drugih propisa, standarda i mjera koje nepovoljni utjecaj svode na najmanju moguću mjeru i postižu najveću moguću očuvanost okoliša, temeljem članka 76. stavka 4. Zakona o zaštiti okoliša proveden je postupak procjene utjecaja na okoliš prije izdavanja lokacijske dozvole. Osim toga, sukladno članku 76. stavku 2. istog Zakona u provedenom postupku procjene utjecaja na okoliš sagledani su mogući nepovoljni utjecaji na sastavnice okoliša (more, životne zajednice), opterećenje okoliša (otpad), te međuutjecaji s planiranim i postojećim zahvatima na području mogućeg utjecaja. Stoga je na temelju članka 89. stavka 1. Zakona odlučeno kao u izreci ovog rješenja.

#### **UPUTA O PRAVNOM LIJEKU:**

Ovo rješenje je izvršno u upravnom postupku i protiv njega se ne može izjaviti žalba, ali se može pokrenuti upravni spor. Upravni spor pokreće se tužbom Upravnom sudu u Splitu, Put Supavla 1, u roku 30 dana od dana dostave ovog rješenja. Tužba se predaje navedenom upravnom sudu neposredno u pisanom obliku, usmeno na zapisnik ili se šalje poštom, odnosno dostavlja elektronički.

Upravna pristojba za zahtjev i ovo rješenje propisno je naplaćena državnim biljezima u ukupnom iznosu od 70,00 kuna prema Tar. br. 1. i 2. Tarife upravnih pristojbi, Zakona o upravnim pristojbama („Narodne novine“, brojevi 8/96, 77/96, 131/97, 68/98, 66/99, 145/99, 30/00, 116/00, 163/03, 17/04, 110/04, 141/04, 150/05, 153/05, 129/06, 117/07, 60/08, 20/10, 69/10, 126/11, 112/12, 19/13, 80/13, 40/14, 69/14, 87/14 i 94/14).





DOSTAVITI:

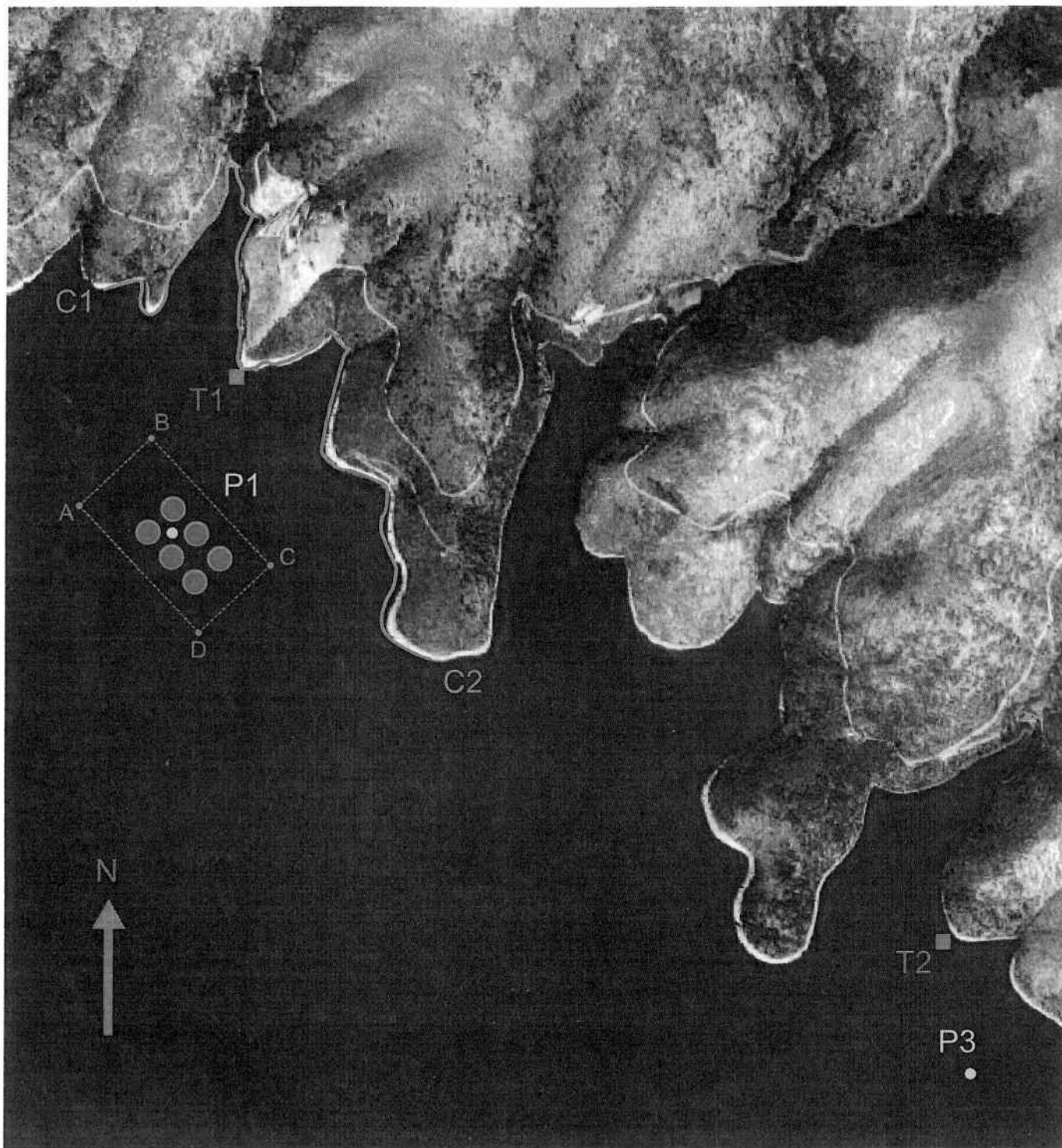
① SARDINA d.o.o., Ulica Ratac 1, Postira (R - s povratnicom)

NA ZNANJE:

1. Splitsko-dalmatinska županija, Upravni odjel za komunalne poslove, komunalnu infrastrukturu i zaštitu okoliša, Bihaćka 1, Split
2. Ministarstvo graditeljstva i prostornoga uređenja, Uprava za dozvole državnog značaja, Republike Austrije 20, Zagreb
3. Ministarstvo zaštite okoliša i prirode, Uprava za inspekcijske poslove, ovdje
4. Pismohrana u spisu predmeta, ovdje

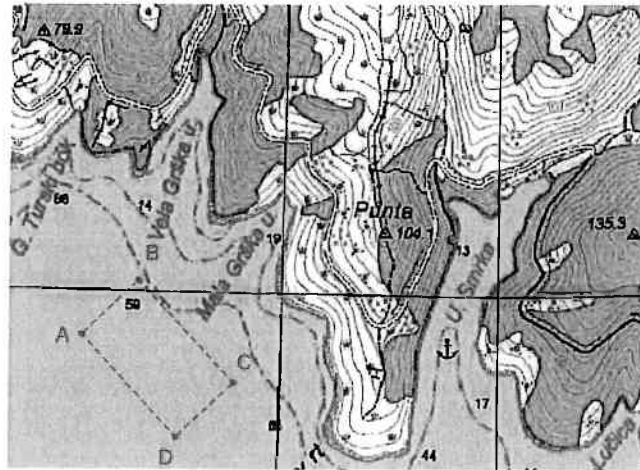
# PRILOG 1

Postaje P1 i P3 za uzorkovanje morske vode i sedimenta, profili T1 i T2 za uzorkovanje bentosa, te obalna crta od točke C1 do C2 za program praćenja morskih staništa obalnog ruba



# NOVOPLANIRANO STANJE NA TOPOGRAFSKOJ KARTI

M 1:25000



## LEGENDA

- LOMNE TOČKE - OBUHVAT KONCESIJE      A B C D
- OBALA
- PODRUČJE KONCESIJE      -----


POVRŠINA NOVOPLANIRANE KONCESIJE 119 600 M<sup>2</sup>

Marko Bakašun  
dipl. ing. geod.  
Ovlašteni inženjer geodezije  
GEOmar d.o.o.  
Split

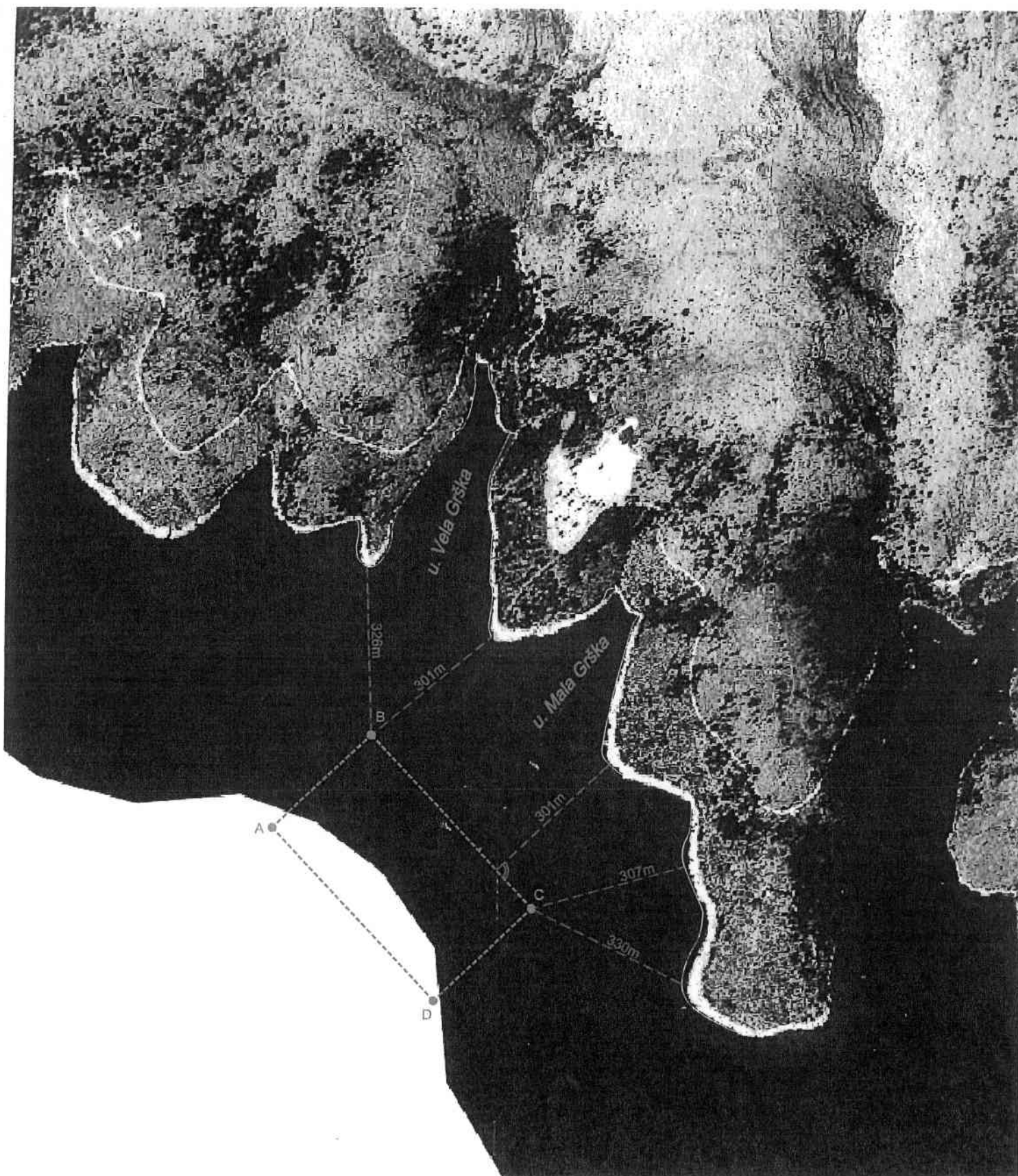


**GEOmar d.o.o.**  
**SPLIT**



 <b>VELCON PROJEKT d.o.o.</b> projektiranje, urbanizam, nadzor i konzalting PUT FIRULA 45, SPLIT T. 021.358 359 E. helena@velcon.hr	SADRŽAJ: IDEJNI PROJEKT	
	ZAHVAT U PROSTORU: NAPRAVE ZA UZGOJ TUNA IZMEĐU UVALA GRŠKA VELA I GRŠKA MALA	
INVESTITOR: SARDINA d.o.o. Postira	LOKACIJA: OPĆINA NEREŽIŠĆE - OTOK BRAČ	
ARHITEKT SURADNIK: TOMISLAV MIHOVILOVIĆ, dipl.ing.arh.	NACRT: NOVOPLANIRANO STANJE NA TOPOGRAFSKOJ KARTI	
OVLAŠTENI ARHITEKT: BOJAN JURIĆ, dipl.ing.arh.	MJERILO: 1:25000	T.D.: 12/14-A
	DATUM: 06/2015	LIST: 2.

**BOJAN JURIĆ**  
dipl.ing.arh.  
OVLAŠTENI ARHITEKT



## LEGENDA

- LOMNE TOČKE - OBUHVAT KONCESIJE
- OBALA
- PODRUČJE KONCESIJE

A B C D

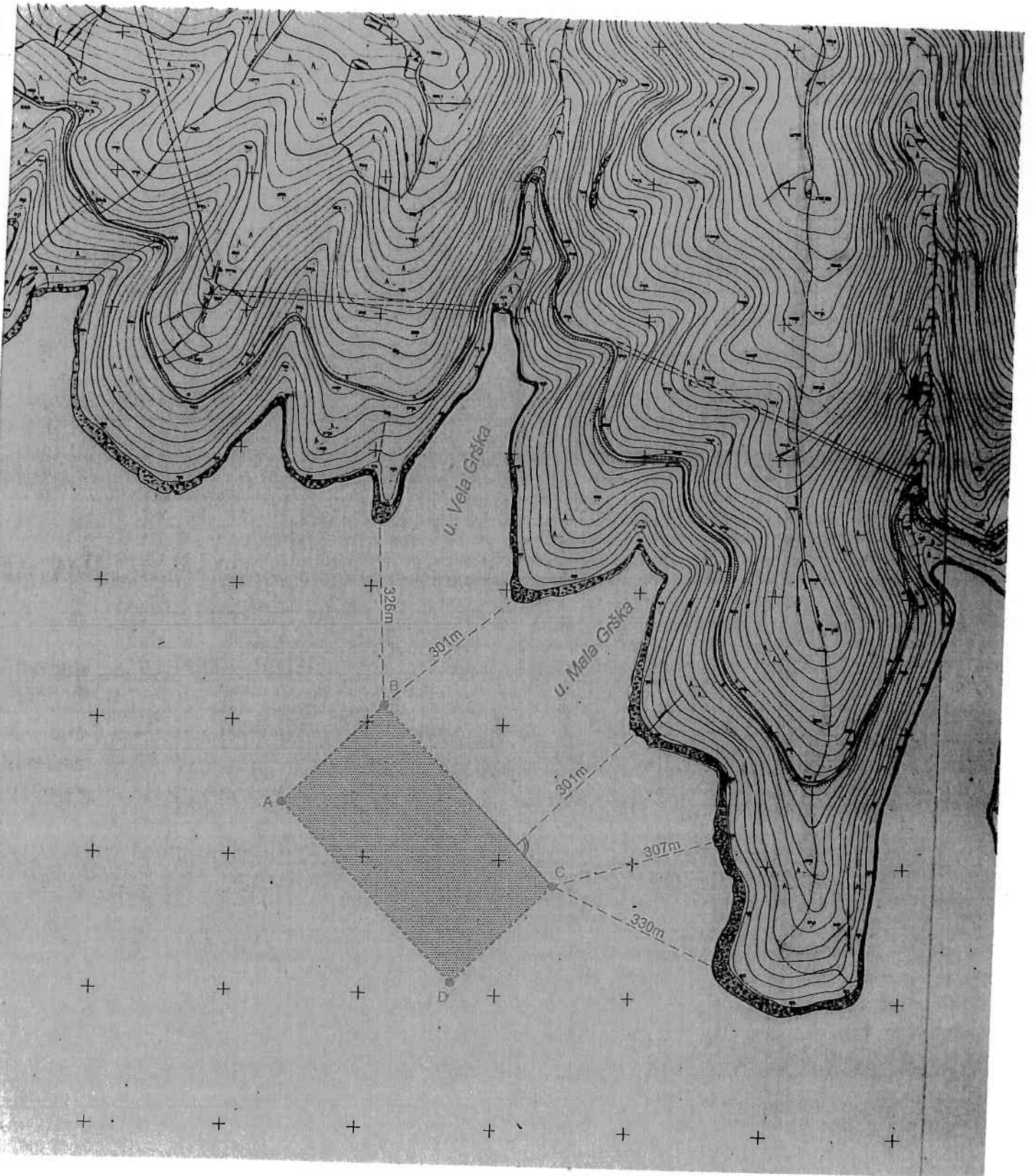


Marko Bakašun  
dipl. ing. geod.

Ovlašteni inženjer geodezije  
GEOmar d.o.o.  
Split




**GEOmar d.o.o.**  
**SPLIT**



## LEGENDA

- LOMNE TOČKE - OBUHVAT KONCESIJE      A B C D
- OBALA
- PODRUČJE KONCESIJE



Marko Bakašun  
dipl. ing. geod.

Ovlašteni inženjer geodezije  
GEOmar d.o.o.  
Split



**GEOmar d.o.o.**  
**SPLIT**

1., 2., 3. - kartografski prikaz: br. 1. Korištenje i namjena prostora

1.

Županija : <b>Splitsko - dalmatinska</b>	
Naziv prostornog plana : <b>Izmjene i dopune Prostornog plana Splitsko-dalmatinske županije</b> ("Službeni glasnik Splitsko-dalmatinske županije" broj 1/03, 8/04, 5/05, 5/06 i 13/07)	
Naziv kartografskog prikaza : <b>Korištenje i namjena prostora</b>	
Broj kartografskog prikaza : <b>List br. 1</b>	Mjerilo kartografskog prikaza : <b>1 : 100 000</b>
Odluka o izradi Izmjena i dopuna PPSDŽ "Službeni glasnik SDŽ" broj 14/10	Odluka predstavničkog tijela o donošenju plana : "Službeni glasnik SDŽ" broj 8/13
Javna rasprava (datum objave) : 26. 11. 2012. u "Slobodnoj Dalmaciji"	Javni uvid održan : od 4. 12. - 18. 12. 2012. u Splitu
Ponovna javna rasprava (datum objave) : 6. 04. 2013. u "Slobodnoj Dalmaciji"	Javni uvid održan : od 18. 04. - 25. 04. 2013. u Splitu
Pečat tijela odgovornog za provođenje javne rasprave : 	Odgovorna osoba za provođenje javne rasprave : <b>Mario Radevenjić, dipl.inž.građ.</b> 
Suglasnost na Plan prema članku 55/11, 90/11 i 50/12) Ministarstva graditeljstva i prostornoga uređenja : Klasa : 350-02/13-04/4 Ur.broj : 531-05-13-05 Datum : 11.listopada 2013.	
Pravno tijelo koje je izradilo plan : <b>Javna ustanova Zavod za prostorno uređenje Splitsko-dalmatinske županije</b>	
Pečat pravno tijela koje je izradilo plan : 	Odgovorni voditelj : <b>Niko Mrčić dipl. inž. arh.</b>  
Koordinator izrade plana : <b>Petar Matković dipl.inž.arh.</b>	 
Stručni tim u izradi plana : <b>Niko Mrčić dipl. inž. arh.</b> <b>Petar Matković, dipl.inž.arh.</b> <b>Hrvoje Lukšić, mag.iur.</b> <b>Zdravko Grčić, stručni pacc.jav.up.</b>	<b>Zoran Danilov, dipl.inž.arh.</b> <b>Nora Nikšić, dipl.inž.arh.</b> <b>Zoran Botić, dipl.inž.građ.</b> <b>Rid Ruščić, oec.</b>
Istovjetnost ovog Plana s izvornikom ovjerava: <b>Niko Mrčić dipl. inž. arh.</b> 	<b>PREDsjedNIK ŽUPANIJSKE SKUPŠTINE</b> <b>Petroslav Sapunar, prof.</b>  



# SPLITSKO-DALMATINSKA ŽUPANIJA

## IZMJENE I DOPUNE PROSTORNOG PLANA SPLITSKO-DALMATINSKE ŽUPANIJE

### Kartografski prikaz : 1. KORIŠTENJE I NAMJENA PROSTORA

M = 1 : 100 000

LISTOPAD 2013. GOD.

#### TUMAČ PLANSKOG ZNAKOVLJA :

#### GRANICE

Teritorijalne i statističke granice

- Državna granica
- Županijska granica
- Gradska/općinska granica

#### PROSTOR I POVRŠINE ZA RAZVOJ I UREĐENJE

Razvoj i uređenje  
prostora/površina naselja

- Građevinsko područje naselja

Razvoj i uređenje  
prostora izvan naselja

- Gospodarska namjena  
proizvodna/poslovna
- Ugostiteljsko-turistička
- Područje za istraživanje
- Uzgajalište  
akvakultura i marikultura
- Športska namjena
- Športska namjena  
- golf
- Posebna namjena
- Poljoprivredno tlo  
- osobito vrijedno obradivo tlo
- Poljoprivredno tlo  
- vrijedno obradivo tlo
- Poljoprivredno tlo  
- ostalo obradivo tlo
- Šuma - gospodarska
- Šuma - zaštitna
- Ostalo poljoprivredno tlo,  
šume i šumska zemljišta
- Vodene površine  
- vodotoci, jezera
- Zaštićeno obalno područje  
(ZOP)
- Žičara - koridor u istraživanju

#### PROMET

Cestovni promet

Javne ceste

- Državna cesta - autocesta
- Državna cesta - brza cesta
- Državna cesta
- Županijska cesta
- Lokalna cesta
- Državna cesta brza cesta - planirana
- Državna cesta - planirana
- Ostale ceste - planirane
- Alternativni koridor

Uređenje kritično dionice trase

Cestovna građevina - most

Cestovne građevine - tunel

Čvorište državne ceste

Granični cestovni prijelaz

Željeznički promet

Dugađravska željeznička pruga

Željeznička pruga - I. reda

Željeznička pruga - I. reda - planirana

Pomorski promet

Morska luka za javni promet  
- osobiti međunarodni značaj

Morska luka za javni promet  
- županijski značaj

Morska luka za javni promet  
- lokalni značaj

Morska luka posebne namjene  
(vojna LV, ribarska LR, industrijska LI,  
brodogradilište LB, nautički turizam LN,  
ostalo LO, za potrebe državnih tijela LU)

-državni značaj

-županijski značaj

Plovni put - međunarodni

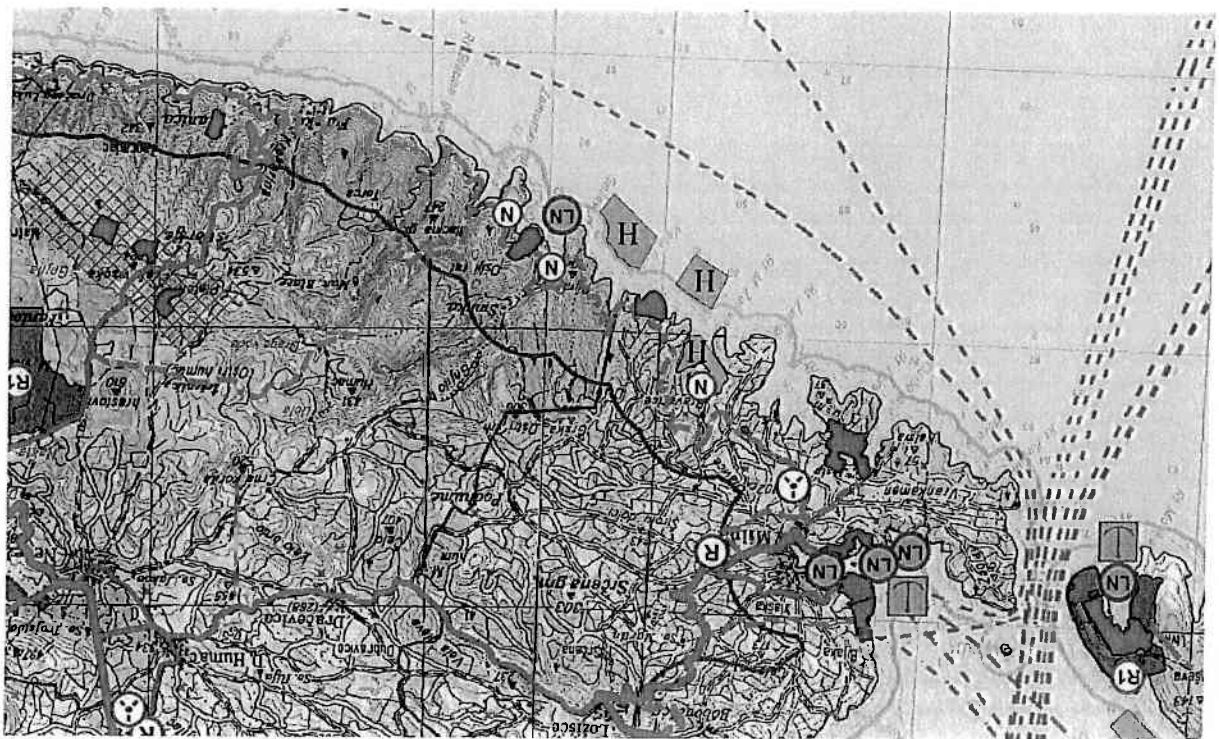
Plovni put - unutarjaj

Zračni promet

Međunarodna zračna luka

Ostale zračne luke

Letjelište





4., 5., 6. - kartografski prikaz: br. 3.2. Područja posebnih ograničenja u korištenju

4.

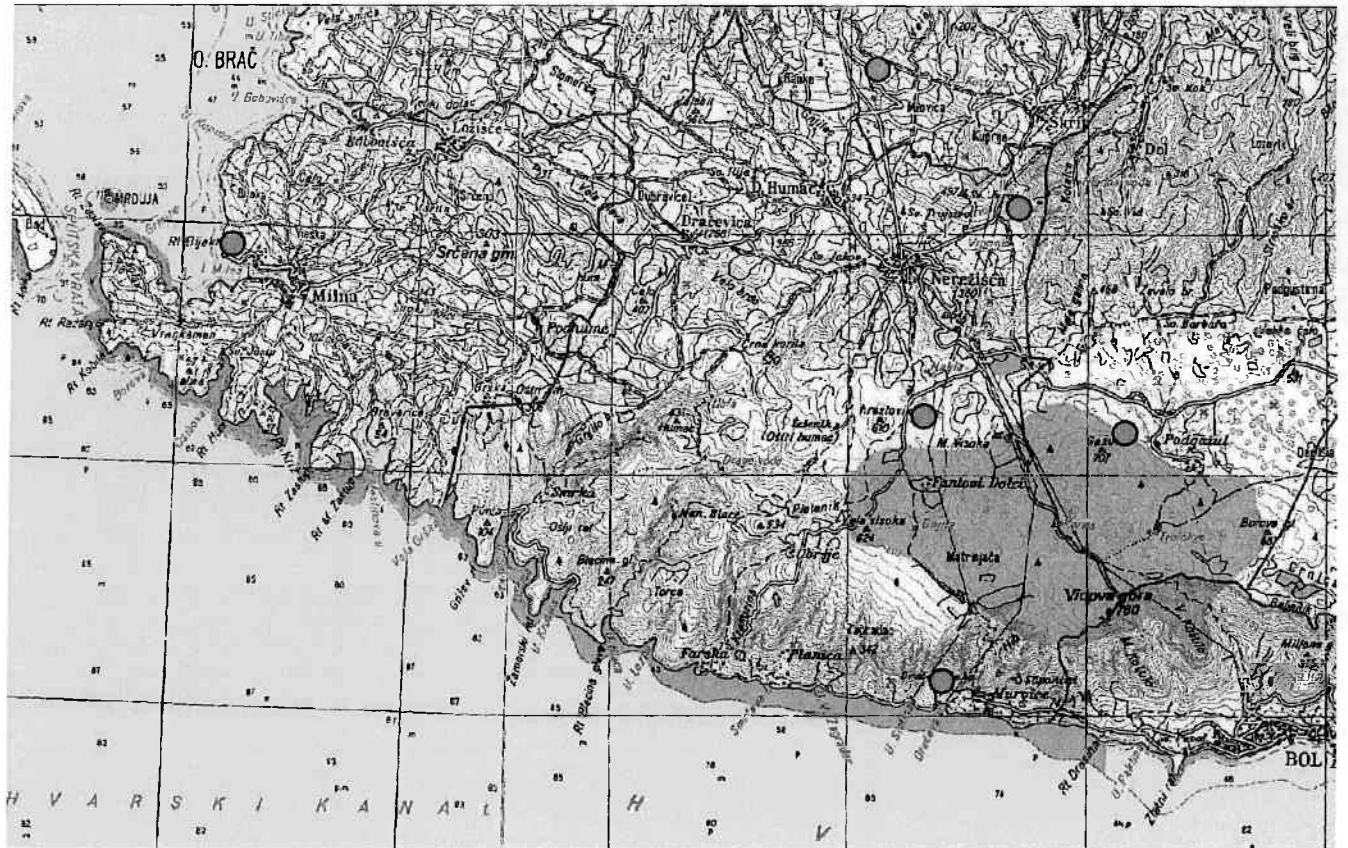
Županija : <b>Splitsko - dalmatinska</b>	
Naziv prostornog plana : <b>Izmjene i dopune Prostornog plana Splitsko-dalmatinske županije</b> ("Službeni glasnik Splitsko-dalmatinske županije" broj 1/03, 8/04, 5/05, 5/06 i 13/07)	
Naziv kartografskog prikaza : <b>Ekološka mreža</b>	
Broj kartografskog prikaza : <b>List br. 3.3</b>	Mjerilo kartografskog prikaza : <b>1 : 100 000</b>
Odluka o izradi Izmjena i dopuna PPSDŽ "Službeni glasnik SDŽ" broj 14/10	Odluka predstavničkog tijela o donošenju plana : "Službeni glasnik SDŽ" broj 9/13
Javna rasprava (datum objave) : 26. 11. 2012. u "Slobodnoj Dalmaciji"	Javni uvid održan : od 4. 12. - 18. 12. 2012. u Splitu
Ponovna javna rasprava (datum objave) : 6. 04. 2013. u "Slobodnoj Dalmaciji"	Javni uvid održan : od 18. 04. - 25. 04. 2013. u Splitu
Pečat tijela odgovornog za provođenje javne rasprave :	Odgovorna osoba za provođenje javne rasprave : <b>Mario Radevenjić, dipl.inž.grad.</b>
Suglasnost na Plan prema članku 97. Zakona o prostornom uređenju i gradnji (NN 76/07, 38/09, 55/11, 90/11 i 50/12) Ministarstva graditeljstva i prostornoga uređenja: Klasa: 350-02/13-04/4 Ur.broj : 531-05-13-05 Datum : 11. listopada 2013.	
Pravno tijelo koje je izradilo plan : <b>Javna ustanova Zavod za prostorno uređenje Splitsko-dalmatinske županije</b>	
Pečat pravnog tijela koje je izradilo plan :	Odgovorni voditelj: <b>Niko Mrčić dipl. inž. arh.</b>
Koordinator izrade plana : <b>Petar Matković dipl.inž.arh.</b>	<b>Petar Matković</b> dipl.inž.arh. OVLAŠTENI ARHITEKT A 287
Stručni tim u izradi plana : <b>Niko Mrčić dipl. inž. arh.</b> <b>Petar Matković, dipl.inž.arh.</b> <b>Hrvoje Lukšić, mag.lur.</b> <b>Zdravko Grčić, stručni bacc.jav.up.</b>	<b>Zoran Danilov, dipl.inž.arh.</b> <b>Nora Nikšić, dipl.inž.arh.</b> <b>Zoran Botić, dipl.inž.grad.</b> <b>Rid Ruščić, oec.</b>
Istovjetnost ovog Plana s izvornikom ovjerava: <b>Niko Mrčić dipl. inž. arh.</b>	PREDSJEDNIK ŽUPANIJSKE <b>Petroslav Sapunar, prof.</b>

4., 5., 6. - kartografski prikaz: br. 3.2. Područja posebnih ograničenja u korištenju

4.

Županija : <b>Splitsko - dalmatinska</b>	
Naziv prostornog plana : <b>Izmjene i dopune Prostornog plana Splitsko-dalmatinske županije</b> ("Službeni glasnik Splitsko-dalmatinske županije" broj 1/03, 8/04, 5/05, 5/06 i 13/07)	
Naziv kartografskog prikaza : <b>Ekološka mreža</b>	
Broj kartografskog prikaza : <b>List br. 3.3</b>	Mjerilo kartografskog prikaza : <b>1 : 100 000</b>
Odluka o izradi Izmjena i dopuna PPSDŽ "Službeni glasnik SDŽ" broj 14/10	Odluka predstavničkog tijela o donošenju plana : "Službeni glasnik SDŽ" broj 9/13
Javna rasprava (datum objave) : 26. 11. 2012. u "Slobodnoj Dalmaciji"	Javni uvid održan : od 4. 12. - 18. 12. 2012. u Splitu
Ponovna javna rasprava (datum objave) : 6. 04. 2013. u "Slobodnoj Dalmaciji"	Javni uvid održan : od 18. 04. - 25. 04. 2013. u Splitu
Pečat tijela odgovornog za provođenje javne rasprave :	Odgovorna osoba za provođenje javne rasprave : <b>Mario Radevenjić, dipl.inž.grad.</b>
Suglasnost na Plan prema članku 97. prostornom uređenju i gradnji (NN 76/07, 38/09, 55/11, 90/11 i 50/12) Ministarstva graditeljstva i prostornoga uređenja: Klasa: 350-02/13-04/4 Ur.broj: 531-05-13-05 Datum 11. listopada 2013.	
Pravno tijelo koje je izradilo plan : <b>Javna ustanova Zavod za prostorno uređenje Splitsko-dalmatinske županije</b>	
Pečat pravnog tijela koje je izradilo plan :	Odgovorni voditelj: <b>Niko Mrčić dipl. inž. arh.</b>
Koordinator izrade plana : <b>Petar Matković dipl.inž.arh.</b>	<b>Petar Matković</b> dipl.inž.arh. OVLAŠTENI ARHITEKT A 167
Stručni tim u izradi plana : <b>Niko Mrčić dipl. inž. arh.</b> <b>Petar Matković, dipl.inž.arh.</b> <b>Hrvoje Lukšić, mag.lur.</b> <b>Zdravko Grčić, stručni bacc.jav.up.</b>	<b>Zoran Danilov, dipl.inž.arh.</b> <b>Nora Nikšić, dipl.inž.arh.</b> <b>Zoran Botić, dipl.inž.grad.</b> <b>Rid Ruščić, oec.</b>
Istovjetnost ovog Plana s izvornikom ovjerava: <b>Niko Mrčić dipl. inž. arh.</b>	PREDSJEDNIK ŽUPANIJSKE <b>Petroslav Sapunar, prof.</b>









# SPLITSKO-DALMATINSKA ŽUPANIJA

## IZMJENE I DOPUNE PROSTORNOG PLANA SPLITSKO-DALMATINSKE ŽUPANIJE

### Kartografski prikaz : 3. UVJETI KORIŠTENJA, UREĐENJA I ZAŠTITE PROSTORA 3.3. EKOLOŠKA MREŽA




M = 1 : 100 000

LISTOPAD 2013. GOD.




#### TUMAČ PLANSKOG ZNAKOVLJA :

##### GRANICE

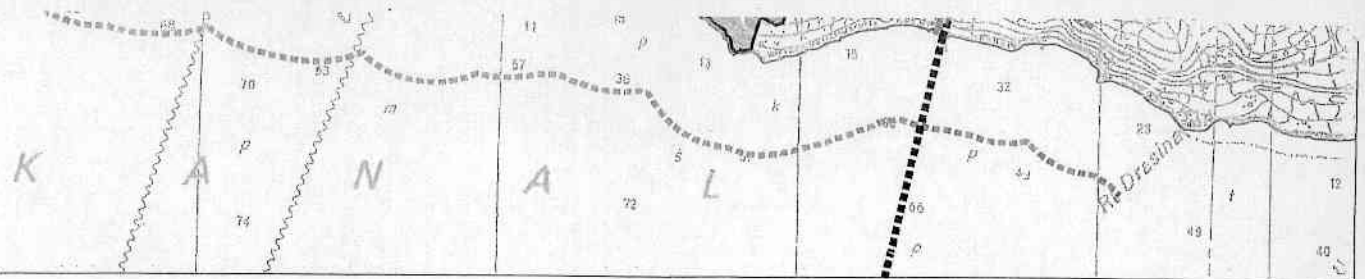
Teritorijalne i statističke granice

-  Državna granica
-  Županijska granica
-  Gradska/općinska granica

##### EKOLOŠKA MREŽA

-  Područja od značaja za zajednicu (pSCI)
-  Područja posebne zaštite (SPA)
-  Područja od značaja za zajednicu (pSCI)





Županija: **SPLITSKO - DALMATINSKA**  
Općina/Grad: **OPĆINA NEREŽIŠĆA**

Naziv prostornog plana: **IZMJENE I DOPUNE PROSTORNOG PLANA UREĐENJA  
OPĆINE NEREŽIŠĆA**

Naziv kartografskog prikaza: **KORIŠTENJE I NAMJENA POVRŠINA**

Broj kartografskog prikaza: **1**

Mjerilo kartografskog prikaza: **1:25000**

Odluka o izradi Prostornog plana uređenja  
(službeno glasilo): **SGON br. 3/09. i 3/10.**

Odluka općinskog vijeća o donošenju ID PPUO  
(službeno glasilo): **SGON br. 3/11. od 10.8.2011.**

Javna rasprava (datum objave): 13. listopada 2010. godine,  
'Slobodna Dalmacija' i 'Službeni glasnik Općine Nerežišća' br. 4/10.

Javni uvid održan: od 22. listopada do 22. studenog 2010. godine  
Javno izlaganje: 2. studenog 2010. godine

Pečat tijela odgovornog za provođenje javne rasprave:



Odgovorna osoba za provođenje javne rasprave:

**LOVRO KUŠČEVIĆ, dipl.iur.**

(ime, prezime i potpis)

Suglasnost prema članku 97. Zakona o prostornom uređenju i gradnji (NN 76/07., 38/09. i 55/11.)

Broj suglasnosti klasa: 350-02/11-11/28; Ur.br.: 531-06-11-2

datum: 20. srpnja 2011.

Stručni izrađivač:



**JURCON PROJEKT**

d.o.o. za projektiranje i graditeljstvo, Gotalovečka 4a, Zagreb

Pečat pravne osobe/tijela koje je izradilo plan:



Odgovorna osoba:

**ZDRAVKO JURČEC, dipl.ing.građ.**

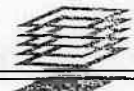
(ime, prezime i potpis)

Odgovorni voditelj:

**BOJAN LINARDIĆ, dipl.ing.arh., ovl.arh.**

Bojan Linardić  
dipl.ing.arh.

Ovlašteni arhitekt



Stručni tim u izradi plana:

Bojan Linardić, dipl.ing.arh.  
Tito Kosty, dipl.ing.arh.  
Ina Korošec, dipl.ing.arh.

Kristina Crneković, ing.građ.  
Ljerkica Jurasović, dipl.ing.arh.  
Tajana Živković, dipl.iur.  
Karmen Đuraković, stud.arh.

JURCON PROJEKT d.o.o.  
Zagreb

A 3428

Zdravko Jurčec, dipl.ing.građ.  
Mr.sc. Slobodan Bajagić, dipl.ing.kraj.arh.  
Milan Puhar, dipl.ing.el.  
Marin Kokić, prof. pov.

Pečat predstavničkog tijela:



Predsjednik predstavničkog tijela:

**JAKŠA GOIĆ**

(ime, prezime i potpis)

Istovjetnost ovog prostornog plana sa izvornikom ovjerava:

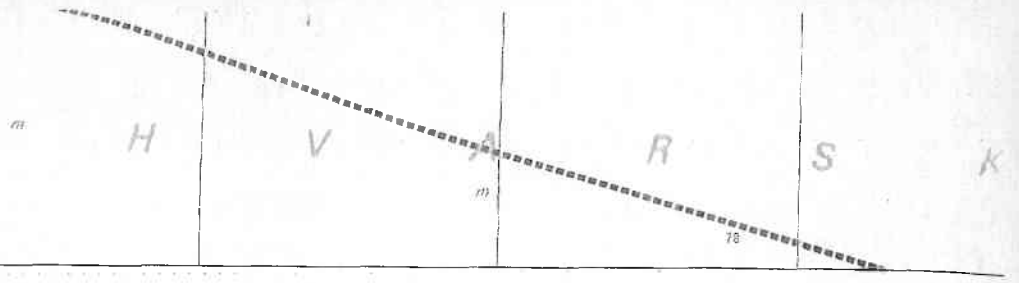
**LOVRO KUŠČEVIĆ, dipl.iur.**

Pečat nadležnog tijela:



POVRŠINA UNUTAR 1000 m ZOP-a

Općinska uprava



POVRŠINE IZVAN NASELJA  
I STATISTIČKE GRANICE

POVRŠINE IZVAN NASELJA  
I STATISTIČKE GRANICE

RAZVOJ I UREĐENJE POVRŠINA  
IZVAN NASELJA

POVRŠINE IZVAN NASELJA  
ZA IZDVOJENE NAMJENE  
( unutar izdvojenih građevinskih područja)

P  
K

POVRŠINA

izgrađeni dio / neizgrađeni dio



POSLOVNA NAMJENA  
K2 - pretežito trgovačka,  
K4 - proizvodno-prerađivačka,  
uslužna i komunalno-servisna



V



O

POVRŠINA SPORTSKOG PODRUČJA



SPORTSKO-REKREACIJSKA NAMJENA  
R1 - golf igralište ( u istraživanju)  
R6 - sportsko-rekr. centar



Š



Š



UGOSTITELJSKO-TURISTIČKA NAMJENA  
T2 - turističko naselje

POVRŠINA  
POSLOVNE NASELJA



INFRASTRUKTURNA NAMJENA



O  
Š

POVRŠINA

POVRŠINE U PODRUČJE NASELJA



GROBLJA



POVRŠINE ZA ISKORIŠTAVANJE  
MINERALNIH SIROVINA  
E3 - eksploatacijsko polje ( kamenoloma)



POVRŠINE UZGAJALIŠTA  
( MARIKULTURA)



POSEBNA NAMJENA (lokacija)

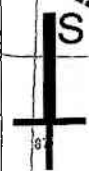
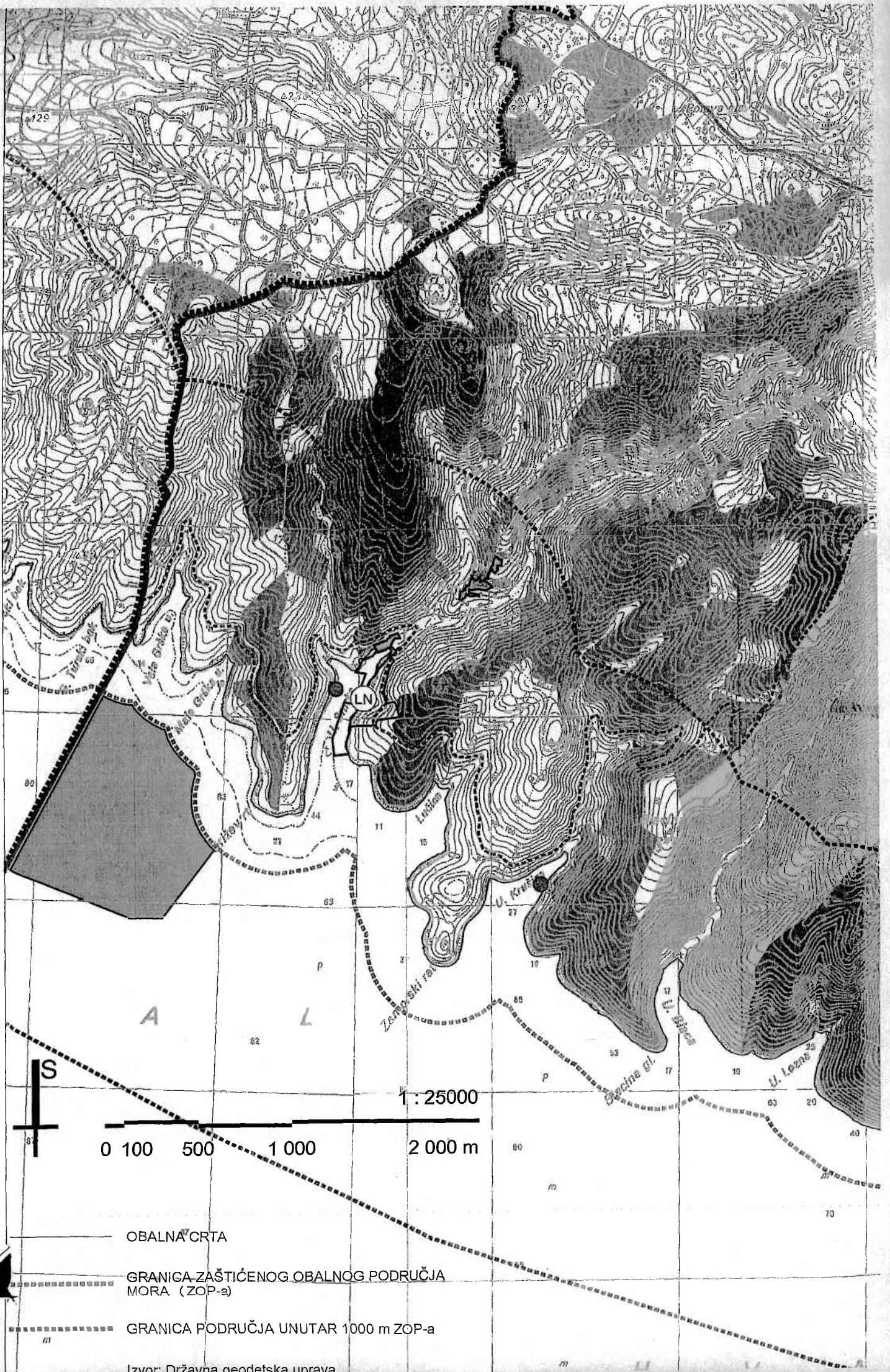
postojeće planirano

D-114

Z-6189

L-67172





1 : 25000

0 100 500 1 000 2 000 m

- OBALNA CRTA
- - - GRANICA ZAŠTIĆENOG OBALNOG PODRUČJA MORA (ZOP-a)
- ..... GRANICA PODRUČJA UNUTAR 1000 m ZOP-a

Izvor: Državna geodetska uprava